REGIONE LAZIO

Comune di Gallicano nel Lazio (Rm)

UNIVERSITÀ AGRARIA DI GALLICANO NEL LAZIO

Piano di gestione e assestamento forestale

Validità 2012-2021

DESCRIZIONI PARTICELLARI

APRILE 2014

Proprietà:
Università Agraria di Gallicano nel Lazio

il Tecnico:
Dott. For. Giacomo FEMINO'

Collaborazione:
Dott. For. Diego Marzoli

Indice:

Particella n° 1 *Fosso dell'Acqua Rossa ovest* 1
Particella n° 2 *Fosso dell'Acqua Rossa est* 4
Particella n° 3 *Fosso dell'Olmeto* 7
Particella n° 4 *Grotta dell'Acqua* 10
Particella n° 5 *Mole di Pance* 13
Particella n° 6 *Mole di Pance* 16
Particella n° 7 *Fosso del Colle di S. Maria* 19
Particella n° 8 *Fosso di Collacchio* 22
Particella n° 9 *Collacchio* 25
Particella n° 10 *Rio Secco Ovest* 28
Particella n° 11 *Rio Secco Est* 31
Particella n° 12 *Fosso del Traglione* 34
Particella n° 13 *Macchia di Valle Fura* 37
Particella n° 14 *Macchia di San Pastore* 40
Particella n° 15 *Fosse del Roseto* 43
Particella n° 16 *Fosse del Roseto* 46
Particella n° 17 *Colle Collari* 49
Particella n° 18 *Colle Selva est* 52
Particella n° 19 *Colle Selva Ovest* 55
Particella n° 20 *Valle Inversa Nord* 58
Particella n° 21 *Valle Inversa Sud* 61
Particella n° 22 *Le Coste Est* 64
Particella n° 23 *Le Coste Ovest* 67
Particella n° 24 *La Baroncella* 70
Particella n° 25 *Colle Rossetto* 73
Particella n° 26 *Colle Ceci* 76
Particella n° 27 *Fosso del Linaro* 79
Particella n° 28 *Fosso Oscuro* 82

Particella n° 1 Fosso dell'Acqua Rossa ovest		
Compresa:	**BOSCO CEDUO**	
Dati catastali:	Foglio	3
	Particella	2parte, 3 parte, 4, 63 parte
Dati relativi alla stazione:		
Superficie (ha):	18,40	
Altitudine media (m s.l.m):	180-140	
Pendenza media:	15°	
Esposizione prevalente:	N-E	
Caratteri del terreno:	da profondo a superficiale, molto inclinato lungo il fosso	
Lettiera:	diffusa	
Viabilità:	buona	
Categoria attitudinale:	- produttiva legnosa (circa 98% della superficie) - improduttiva (2% a protezione della superficie lungo il fosso dell'Acqua Rossa).	
Dati relativi al soprassuolo:		
Composizione:	Ceduo matricinato giovane misto di latifoglie, con prevalenza di cerro, roverella e leccio più scarse di ornello e carpino nero;	
Età:	8 anni	
Densità:	media	
Copertura:	a tratti discontinua e monoplana	
Matricinatura:	buona e di medie dimensioni	
Novellame:	in genere scarso	
Portamento e sviluppo	discreto	
Stato fitosanitario:	buono; solo alcuni danni sul cerro, causati probabilmente da *Biscogniauxia mediterranea*	
Specie secondarie:	lungo il fosso, oltre le latifoglie citate, presenza anche di acero minore e acero opalo; piante sparse di castagno, pero e melo selvatico, albero di Giuda; robinia lungo i confini con i coltivi	
Strato arbustivo:	diffuso, con prugnolo, corniolo, pungitopo, biancospino e straccia braghe.	

Dott. Forestale Giacomo Feminò via Vincenzo Monti 29 – 00152 Roma - Cell. 333.37.83.064
e-mail: giacomofemino@tiscali.it - www.spambientepaesaggio.it

Dati dendrometrici:			
G (m² /ha):	-	*Volume presente (m³/ha):*	-
N (p/ha):	-	*Provvigione (m³):*	-
Dg (cm):	-	*Ripresa (m³/ha):*	-
Hm (m):	-	*Ripresa totale (m³):*	-
Ipotesi di matricinatura (p/ha):	-		
Densità specifica:		*Distribuzione delle piante in relazione ai diametri:*	
Curva ipsometrica:		*Contributo di area basimetrica:*	
Interventi previsti			
PIANO DEI TAGLI *(interventi colturali in grado di autofinanziarsi)*			
Tipo d'intervento:		Nessun intervento nel decennio	
Anno:		-	
Superficie d'intervento (ha)		18,03	
Uso civico:		particella da assegnare in parte all'uso civico di legnatico	
PIANO DELLE MIGLIORIE			
Tipo d'intervento:		Nessun intervento selvicolturale nel decennio, riqualificazione viabilità dal punto di vista turistico ricreativo secondo i bandi PSR	
Anno:		-	
Superficie d'intervento (ha)			
Grado d'urgenza:		-	

Dott. Forestale Giacomo Feminò via Vincenzo Monti 29 – 00152 Roma - Cell. 333.37.83.064
e-mail: giacomofemino@tiscali.it - www.spambientepaesaggio.it

Descrizioni particellari

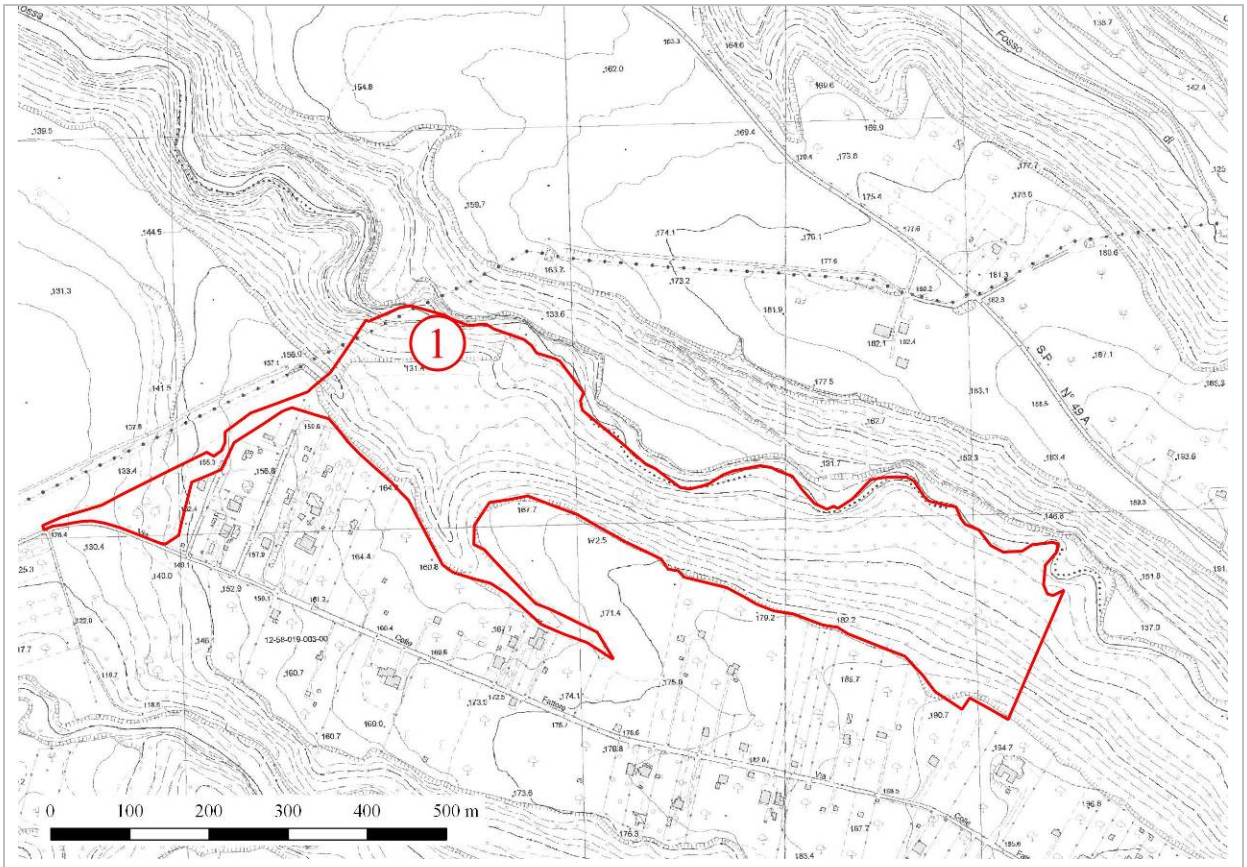

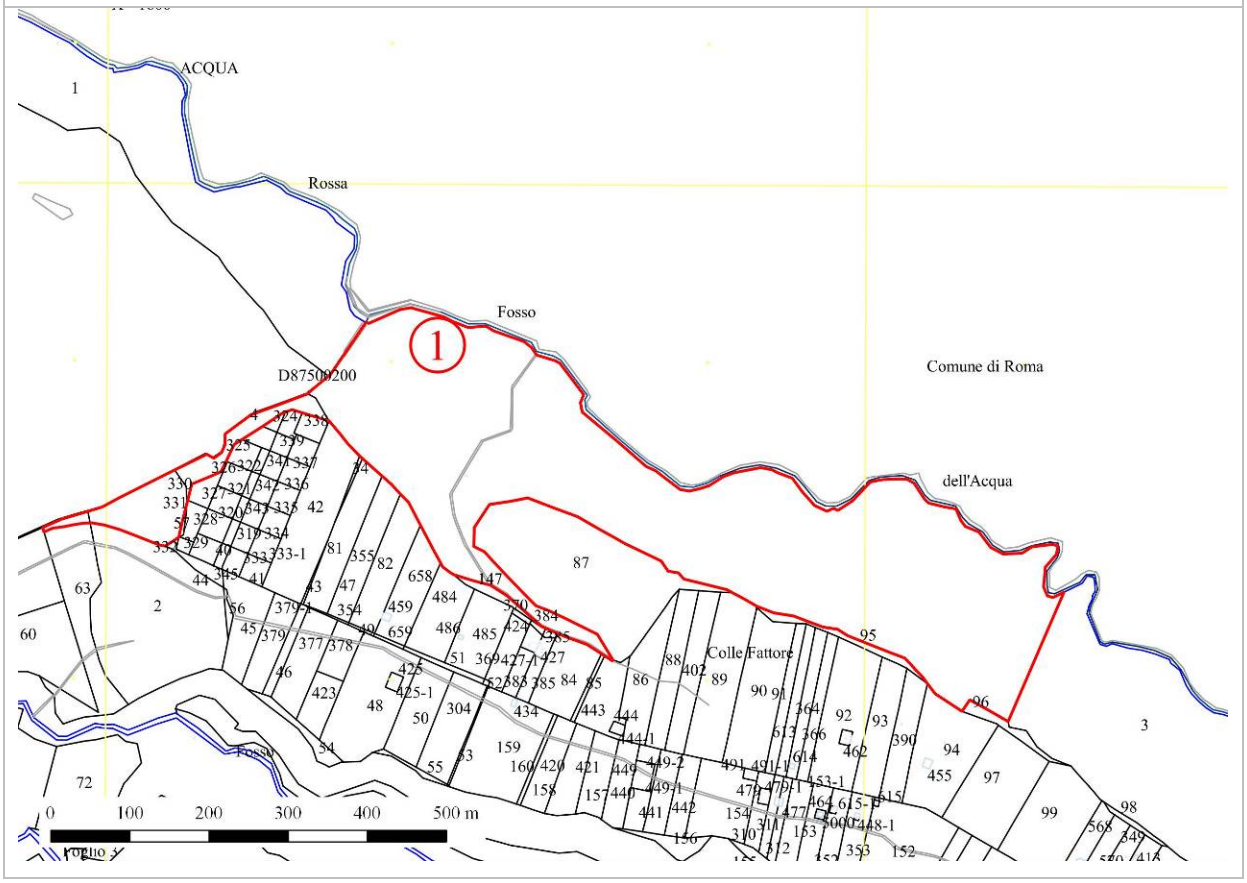

Dott. Forestale Giacomo Feminò via Vincenzo Monti 29 – 00152 Roma - Cell. 333.37.83.064
e-mail: giacomofemino@tiscali.it - www.spambientepaesaggio.it

Particella n° 2 Fosso dell'Acqua Rossa est		
Compresa:	**BOSCO CEDUO**	
Dati catastali:	Foglio	3
	Particella	3 parte
Dati relativi alla stazione:		
Superficie (ha):	19,17	
Altitudine media (m s.l.m):	200-140	
Pendenza media:	20°	
Esposizione prevalente:	N-E	
Caratteri del terreno:	da profondo a superficiale, molto inclinato lungo il fosso	
Lettiera:	diffusa	
Viabilità:	buona	
Categoria attitudinale:	- produttiva legnosa (circa 98% della superficie) - improduttiva (2% a protezione della superficie lungo il fosso dell'Acqua Rossa).	
Dati relativi al soprassuolo:		
Composizione:	Ceduo matricinato giovane misto di latifoglie con prevalenza di cerro; roverella e leccio in consociazione con orniello, carpino nero ed acero minore nelle zone più fresche	
Età:	5 anni	
Densità:	discreta	
Copertura:	a tratti discontinua e monoplana	
Matricinatura:	buona e di medie dimensioni	
Novellame:	in genere scarso	
Portamento e sviluppo	discreto	
Stato fitosanitario:	buono; solo alcuni danni sul cerro, causati probabilmente da *Biscogniauxia mediterranea*	
Specie secondarie:	lungo il fosso, oltre le latifoglie citate, presenza anche di acero minore e acero opalo; piante sparse di castagno, pero e melo selvatico, albero di Giuda; robinia lungo i confini con i coltivi	
Strato arbustivo:	diffuso, con prugnolo, corniolo, pungitopo, biancospino e straccia braghe.	

Dott. Forestale Giacomo Feminò via Vincenzo Monti 29 – 00152 Roma - Cell. 333.37.83.064
e-mail: giacomofemino@tiscali.it - www.spambientepaesaggio.it

Dati dendrometrici:			
G (m² /ha):	-	*Volume presente (m³/ha):*	-
N (p/ha):	-	*Provvigione (m³):*	-
Dg (cm):	-	*Ripresa (m³/ha):*	-
Hm (m):	-	*Ripresa totale (m³):*	-
Ipotesi di matricinatura (p/ha):	-		
Densità specifica:		*Distribuzione delle piante in relazione ai diametri:*	
Curva ipsometrica:		*Contributo di area basimetrica:*	
Interventi previsti			
PIANO DEI TAGLI *(interventi colturali in grado di autofinanziarsi)*			
Tipo d'intervento:		Nessun intervento selvicolturale nel decennio, riqualificazione viabilità dal punto di vista turistico ricreativo secondo i bandi PSR	
Anno:		-	
Superficie d'intervento (ha)		18,78	
Uso civico:		particella da assegnare in parte all'uso civico di legnatico	
PIANO DELLE MIGLIORIE			
Tipo d'intervento:		riqualificazione viabilità dal punto di vista turistico ricreativo secondo i bandi PSR	
Anno:		-	
Superficie d'intervento (ha)			
Grado d'urgenza:		-	

Dott. Forestale Giacomo Feminò via Vincenzo Monti 29 – 00152 Roma - Cell. 333.37.83.064
e-mail: giacomofemino@tiscali.it - www.spambientepaesaggio.it

Descrizioni particellari

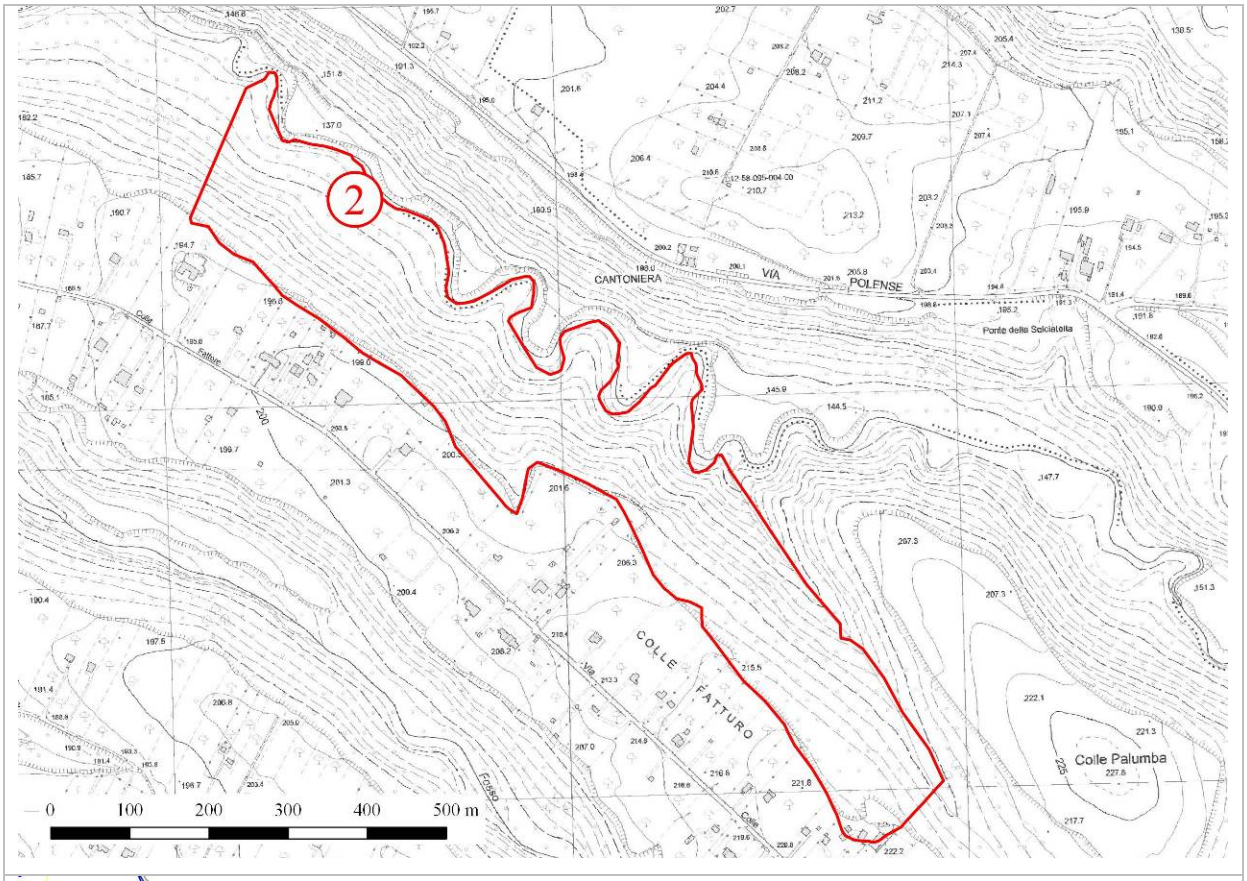

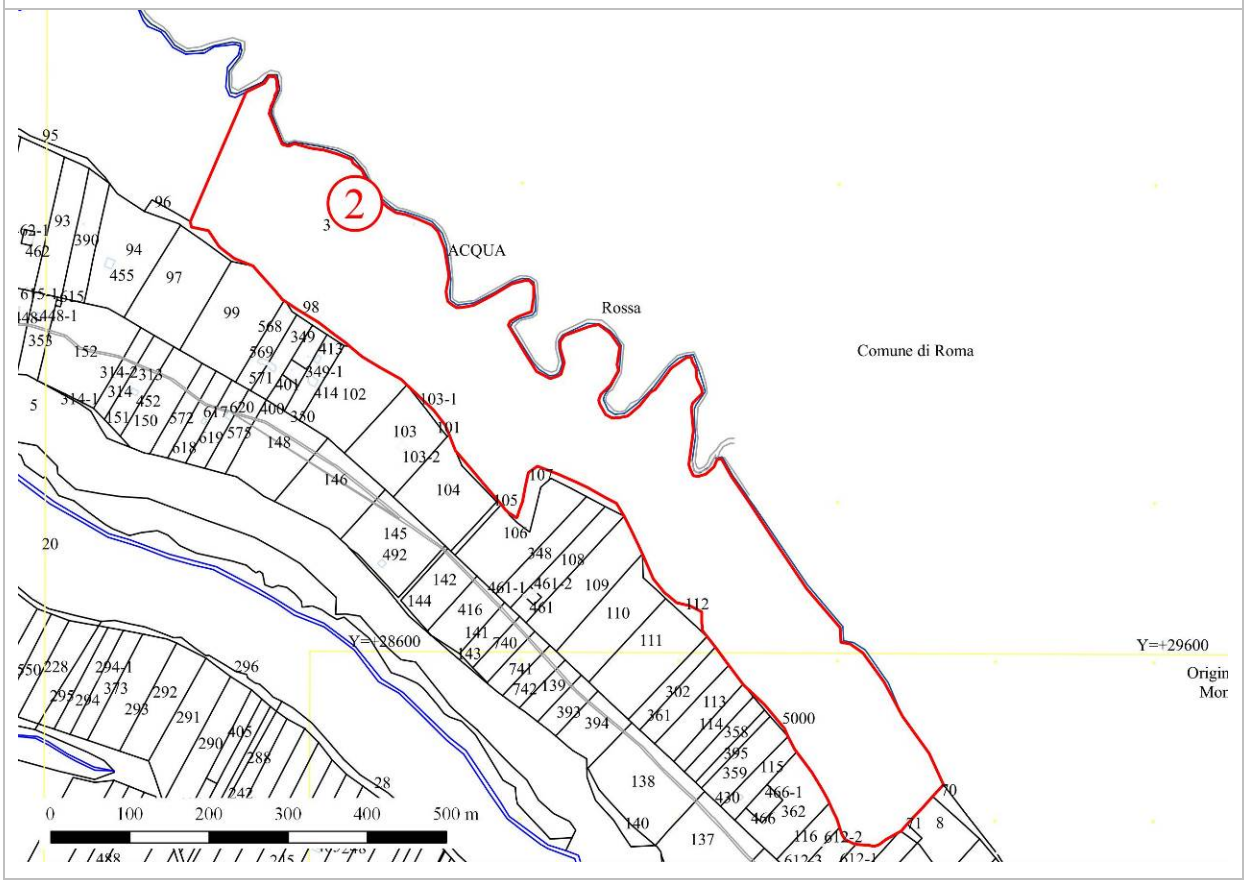

Dott. Forestale Giacomo Feminò via Vincenzo Monti 29 – 00152 Roma - Cell. 333.37.83.064
e-mail: giacomofemino@tiscali.it - www.spambientepaesaggio.it

Particella n° 3 Fosso dell'Olmeto		
Compresa:	**BOSCO CEDUO**	
Dati catastali:	Foglio	3
	Particella	2parte, 5, 6, 7, 63 parte
Dati relativi alla stazione:		
Superficie (ha):	26,47	
Altitudine media (m s.l.m):	200-140	
Pendenza media:	25°	
Esposizione prevalente:	S-O	
Caratteri del terreno:	terreno superficiale, con rocciosità affiorante, piuttosto inclinato	
Lettiera:	diffusa	
Viabilità:	buona	
Categoria attitudinale:	- produttiva legnosa (circa 99% della superficie) - improduttiva (1% a protezione della superficie lungo il fosso dell'Olmeto).	
Dati relativi al soprassuolo:		
Composizione:	ceduo matricinato giovane di latifoglie, con prevalenza di cerro; leccio, roverella e carpino nero	
Età:	5 anni	
Densità:	disforme e spesso scarsa soprattutto nella parte ovest; per la presenza di densi arbusteti	
Copertura:	a tratti discontinua e monoplana	
Matricinatura:	buona e di medie dimensioni	
Novellame:	sporadico sotto copertura	
Portamento e sviluppo	da discreto a mediocre	
Stato fitosanitario:	buono; solo alcuni danni sul cerro, causati probabilmente da *Biscogniauxia mediterranea*	
Specie secondarie:	lungo il fosso, oltre le latifoglie citate, presenza anche di acero minore e acero opalo; piante sparse di castagno, pero e melo selvatico, albero di Giuda; robinia lungo i confini con i coltivi	
Strato arbustivo:	diffuso, con prugnolo, corniolo, pungitopo, biancospino e straccia braghe.	

Dott. Forestale Giacomo Feminò via Vincenzo Monti 29 – 00152 Roma - Cell. 333.37.83.064
e-mail: giacomofemino@tiscali.it - www.spambientepaesaggio.it

Dati dendrometrici:			
G (m² /ha):	-	*Volume presente (m³/ha):*	-
N (p/ha):	-	*Provvigione (m³):*	-
Dg (cm):	-	*Ripresa (m³/ha):*	-
Hm (m):	-	*Ripresa totale (m³):*	-
Ipotesi di matricinatura (p/ha):	-		
Densità specifica:		*Distribuzione delle piante in relazione ai diametri:*	
Curva ipsometrica:		*Contributo di area basimetrica:*	
Interventi previsti			
PIANO DEI TAGLI *(interventi colturali in grado di autofinanziarsi)*			
Tipo d'intervento:		Nessun intervento selvicolturale nel decennio, riqualificazione viabilità dal punto di vista turistico ricreativo secondo i bandi PSR	
Anno:		-	
Superficie d'intervento (ha)		26,21	
Uso civico:		particella da assegnare in parte all'uso civico di legnatico	
PIANO DELLE MIGLIORIE *(interventi non in grado di autofinanziarsi)*			
Tipo d'intervento:		riqualificazione viabilità dal punto di vista turistico ricreativo secondo i bandi PSR	
Anno:		-	
Superficie d'intervento (ha)			
Grado d'urgenza:		-	

Dott. Forestale Giacomo Feminò via Vincenzo Monti 29 – 00152 Roma - Cell. 333.37.83.064
e-mail: giacomofemino@tiscali.it - www.spambientepaesaggio.it

Descrizioni particellari

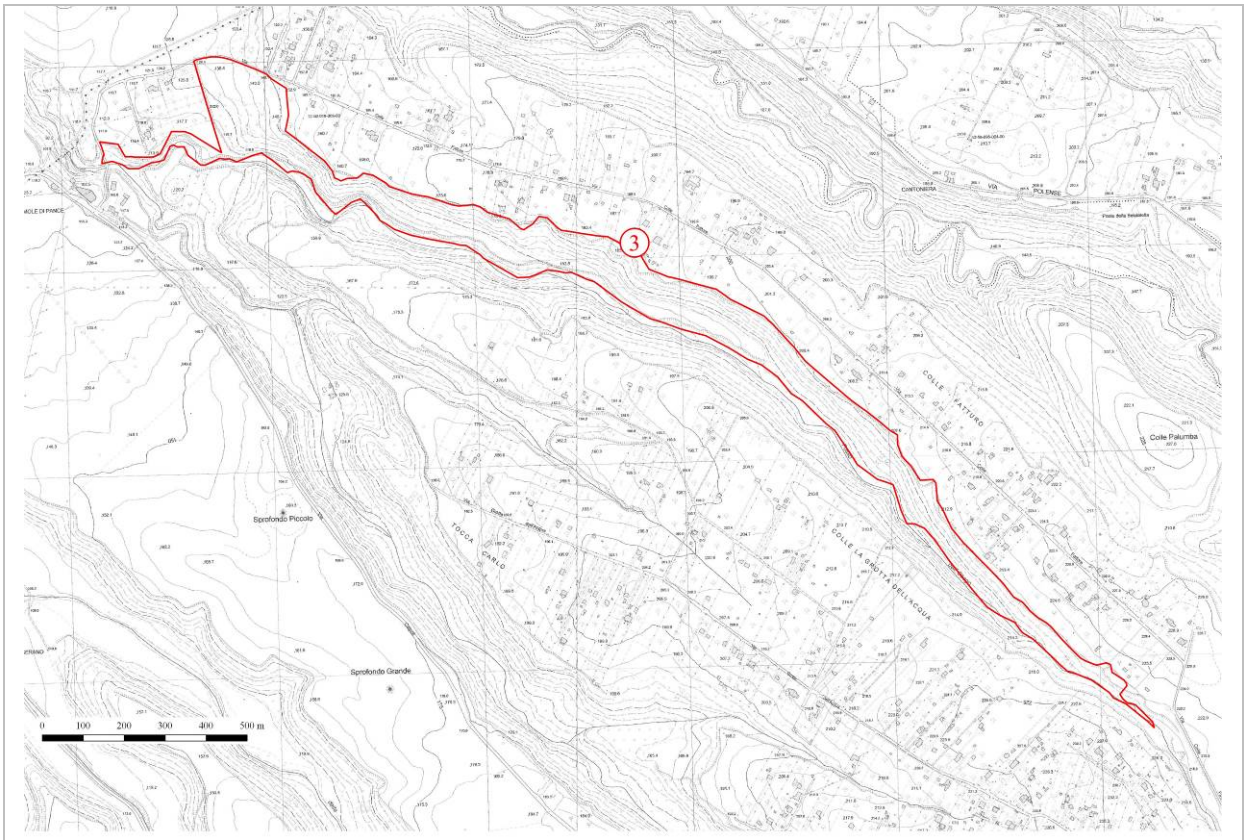

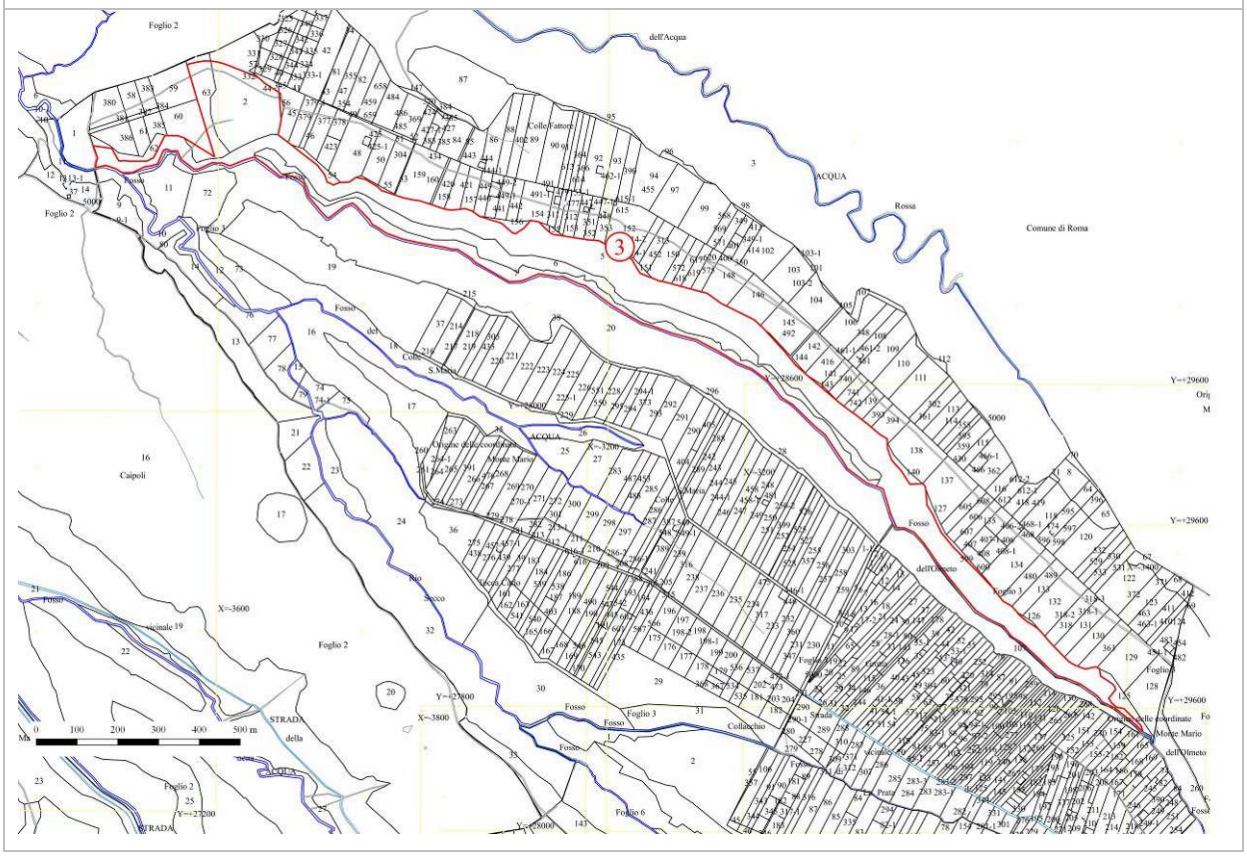

Dott. Forestale Giacomo Feminò via Vincenzo Monti 29 – 00152 Roma - Cell. 333.37.83.064
e-mail: giacomofemino@tiscali.it - www.spambientepaesaggio.it

Particella n° 4 Colle Grotta dell'Acqua		
Compresa:	**BOSCO CEDUO**	
Dati catastali:	Foglio	3 / 7
	Particella	20 / 107
Dati relativi alla stazione:		
Superficie (ha):	21,40	
Altitudine media (m s.l.m):	200-140	
Pendenza media:	30°	
Esposizione prevalente:	N-E	
Caratteri del terreno:	da profondo a superficiale, molto inclinato lungo il fosso	
Lettiera:	diffusa	
Viabilità:	discreta	
Categoria attitudinale:	- produttiva legnosa (circa 99% della superficie) - improduttiva (1% a protezione della superficie lungo il fosso dell'Olmeto).	
Dati relativi al soprassuolo:		
Composizione:	ceduo matricinato giovane di latifoglie, con prevalenza di cerro; leccio, roverella e carpino nero	
Età:	3 anni	
Densità:	da normale a scarsa soprattutto nella parte ovest	
Copertura:	a tratti discontinua e monoplana	
Matricinatura:	buona e di medie dimensioni	
Novellame:	in genere scarso per lo più di leccio	
Portamento e sviluppo	da discreto a mediocre	
Stato fitosanitario:	buono; solo alcuni danni sul cerro, causati probabilmente da *Biscogniauxia mediterranea*	
Specie secondarie:	oltre alle latifoglie citate, anche acero minore, acero opalo; olmo, pero selvatico, sorbo selvati	
Strato arbustivo:	diffuso, con prugnolo, corniolo, pungitopo, biancospino e straccia braghe.	

Dott. Forestale Giacomo Feminò via Vincenzo Monti 29 – 00152 Roma - Cell. 333.37.83.064
e-mail: giacomofemino@tiscali.it - www.spambientepaesaggio.it

Descrizioni particellari

Dati dendrometrici:			
G (m² /ha):	-	*Volume presente (m³/ha):*	-
N (p/ha):	-	*Provvigione (m³):*	-
Dg (cm):	-	*Ripresa (m³/ha):*	-
Hm (m):	-	*Ripresa totale (m³):*	-
Ipotesi di matricinatura (p/ha):	-		
Densità specifica:		*Distribuzione delle piante in relazione ai diametri:*	
Curva ipsometrica:		*Contributo di area basimetrica:*	
Interventi previsti			
PIANO DEI TAGLI *(interventi colturali in grado di autofinanziarsi)*			
Tipo d'intervento:		tagliata nel 2012-2014	
Anno:		-	
Superficie d'intervento (ha)		21,19	
Uso civico:		particella assegnata in parte all'uso civico di legnatico	
PIANO DELLE MIGLIORIE			
Tipo d'intervento:		riqualificazione viabilità dal punto di vista turistico ricreativo secondo i bandi PSR	
Anno:		-	
Superficie d'intervento (ha)			
Grado d'urgenza:		-	

Dott. Forestale Giacomo Feminò via Vincenzo Monti 29 – 00152 Roma - Cell. 333.37.83.064
e-mail: giacomofemino@tiscali.it - www.spambientepaesaggio.it

Descrizioni particellari

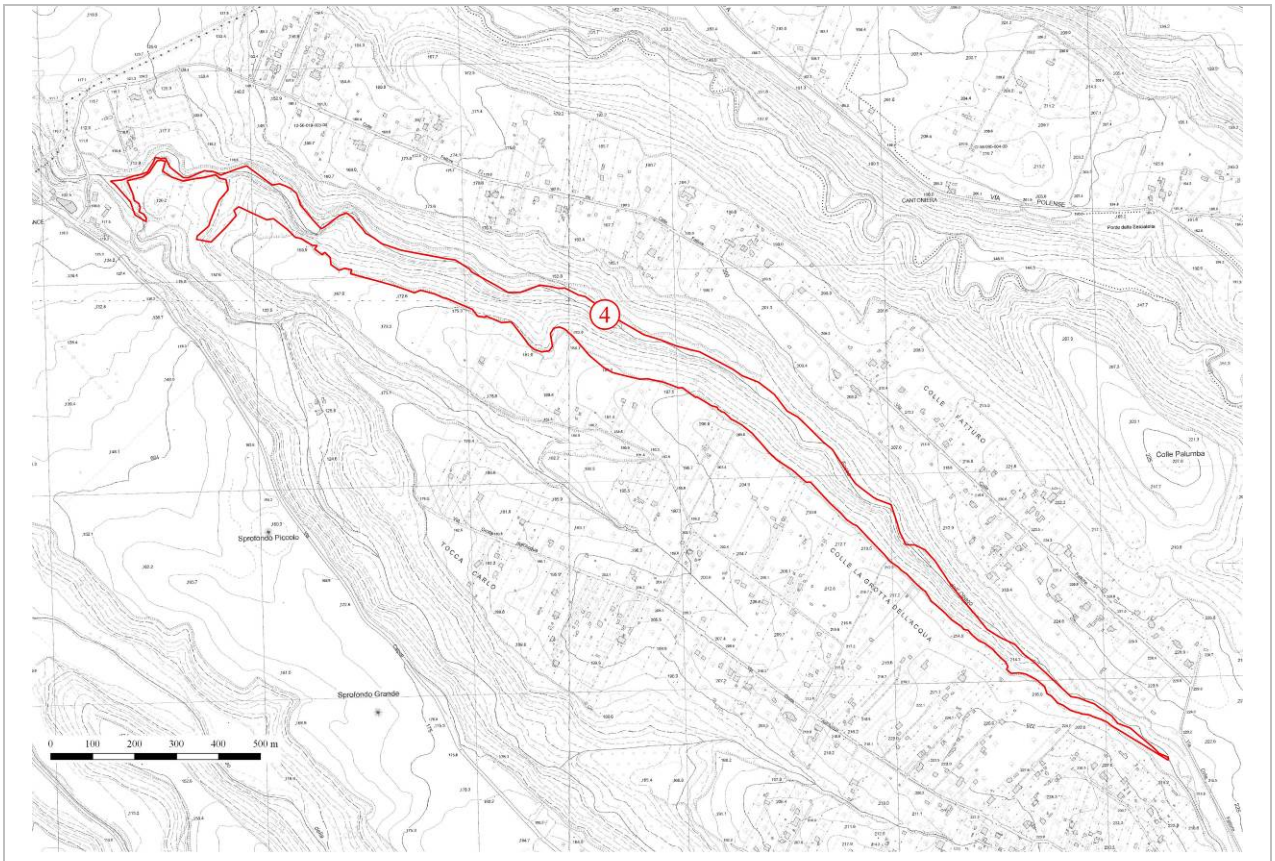

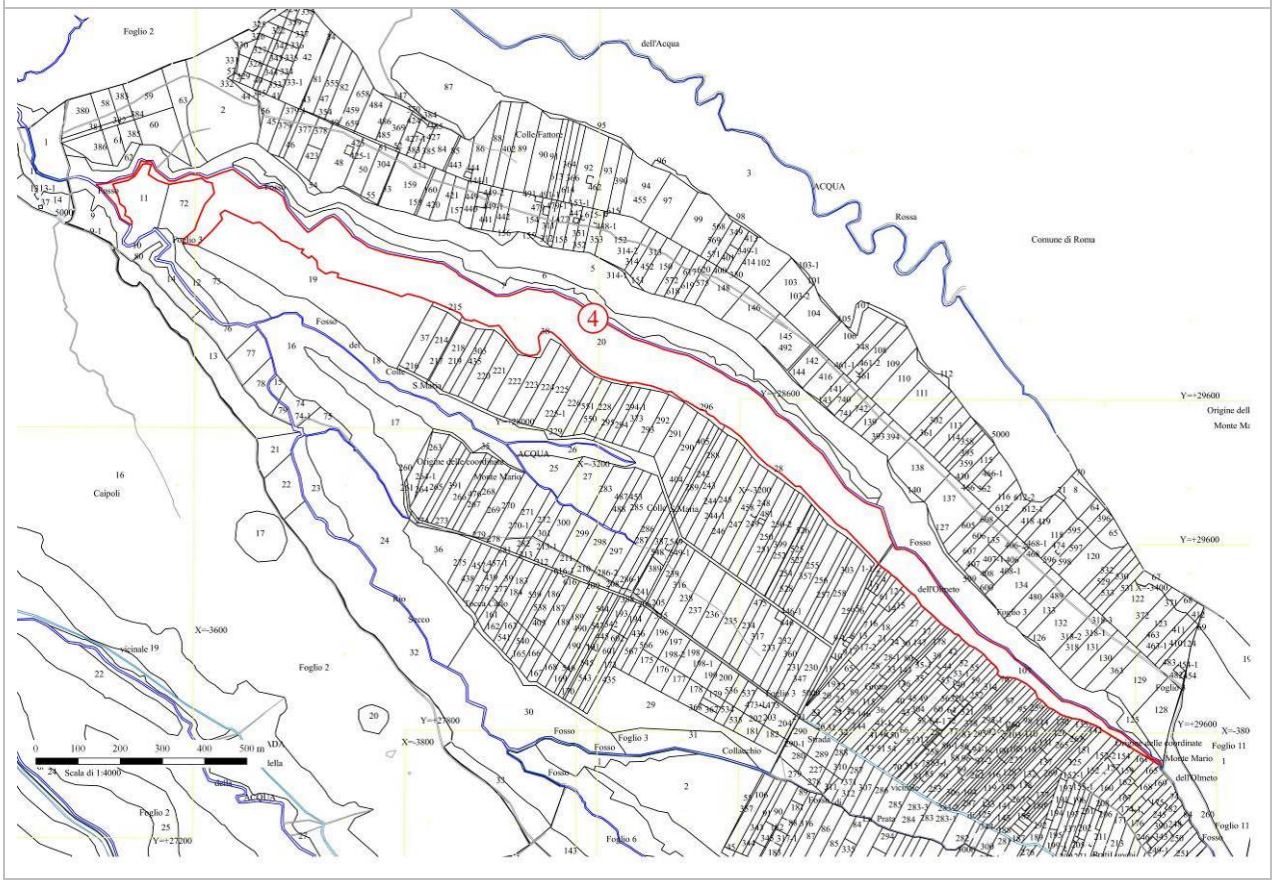

Dott. Forestale Giacomo Feminò via Vincenzo Monti 29 – 00152 Roma - Cell. 333.37.83.064
e-mail: giacomofemino@tiscali.it - www.spambientepaesaggio.it

Particella n° 5 Mole di Pance		
Compresa:	**BOSCO CEDUO**	
Dati catastali:	Foglio	3
	Particella	10, 12
Dati relativi alla stazione:		
Superficie (ha):	1,72	
Altitudine media (m s.l.m):	150-170	
Pendenza media:	16°	
Esposizione prevalente:	S-O	
Caratteri del terreno:	da profondo a superficiale, molto inclinato lungo il fosso	
Lettiera:	diffusa	
Viabilità:	da scarsa a discreta	
Categoria attitudinale:	- produttiva legnosa (circa 95% della superficie) - improduttiva (5% a protezione della superficie lungo del Rio Secco).	
Dati relativi al soprassuolo:		
Composizione:	ceduo matricinato maturo di latifoglie, con prevalenza di cerro; leccio, roverella e carpino nero	
Età:	28 anni	
Densità:	da normale a scarsa soprattutto nella parte ovest	
Copertura:	continua	
Matricinatura:	buona e di medie dimensioni	
Novellame:	in genere scarso per lo più di leccio	
Portamento e sviluppo	da discreto a mediocre	
Stato fitosanitario:	buono; solo alcuni danni sul cerro, causati probabilmente da *Biscogniauxia mediterranea*	
Specie secondarie:	oltre alle latifoglie citate, anche acero minore, acero opalo; olmo, pero selvatico, sorbo selvatico	
Strato arbustivo:	diffuso, con prugnolo, corniolo, pungitopo, biancospino e straccia braghe.	

Dott. Forestale Giacomo Feminò via Vincenzo Monti 29 – 00152 Roma - Cell. 333.37.83.064
e-mail: giacomofemino@tiscali.it - www.spambientepaesaggio.it

Dati dendrometrici:			
G (m² /ha):	30,5	*Volume presente (m³/ha):*	148
N (p/ha):	1196	*Provvigione (m³):*	229
Dg (cm):	14,8	*Ripresa (m³/ha):*	133
Hm (m):	12,5	*Ripresa totale (m³):*	205
Ipotesi di matricinatura (p/ha):	104		

Densità specifica:

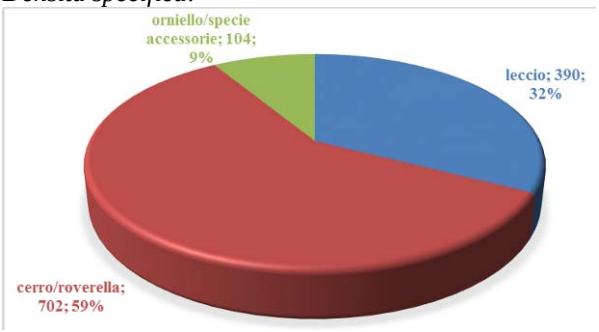

Distribuzione delle piante in relazione ai diametri:

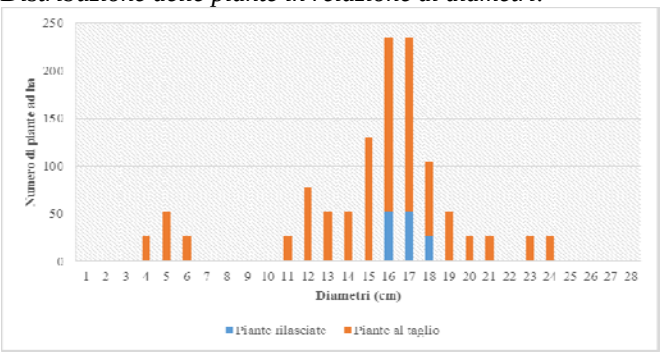

Curva ipsometrica:

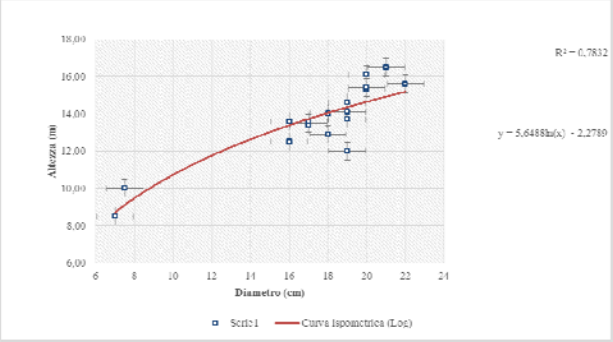

Contributo di area basimetrica:

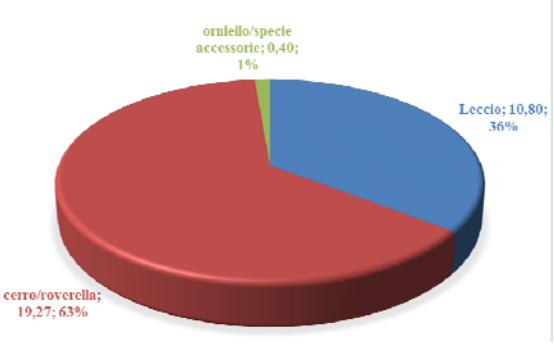

Interventi previsti	
PIANO DEI TAGLI *(interventi colturali in grado di autofinanziarsi)*	
Tipo d'intervento:	taglio di utilizzazione di fine turno a ceduo matricinato
Anno:	-
Superficie d'intervento (ha)	1,63
Uso civico:	particella da assegnare in parte all'uso civico di legnatico
PIANO DELLE MIGLIORIE	
Tipo d'intervento:	riqualificazione viabilità dal punto di vista turistico ricreativo secondo i bandi PSR
Anno:	-
Superficie d'intervento (ha)	
Grado d'urgenza:	-

Dott. Forestale Giacomo Feminò via Vincenzo Monti 29 – 00152 Roma - Cell. 333.37.83.064
e-mail: giacomofemino@tiscali.it - www.spambientepaesaggio.it

Descrizioni particellari

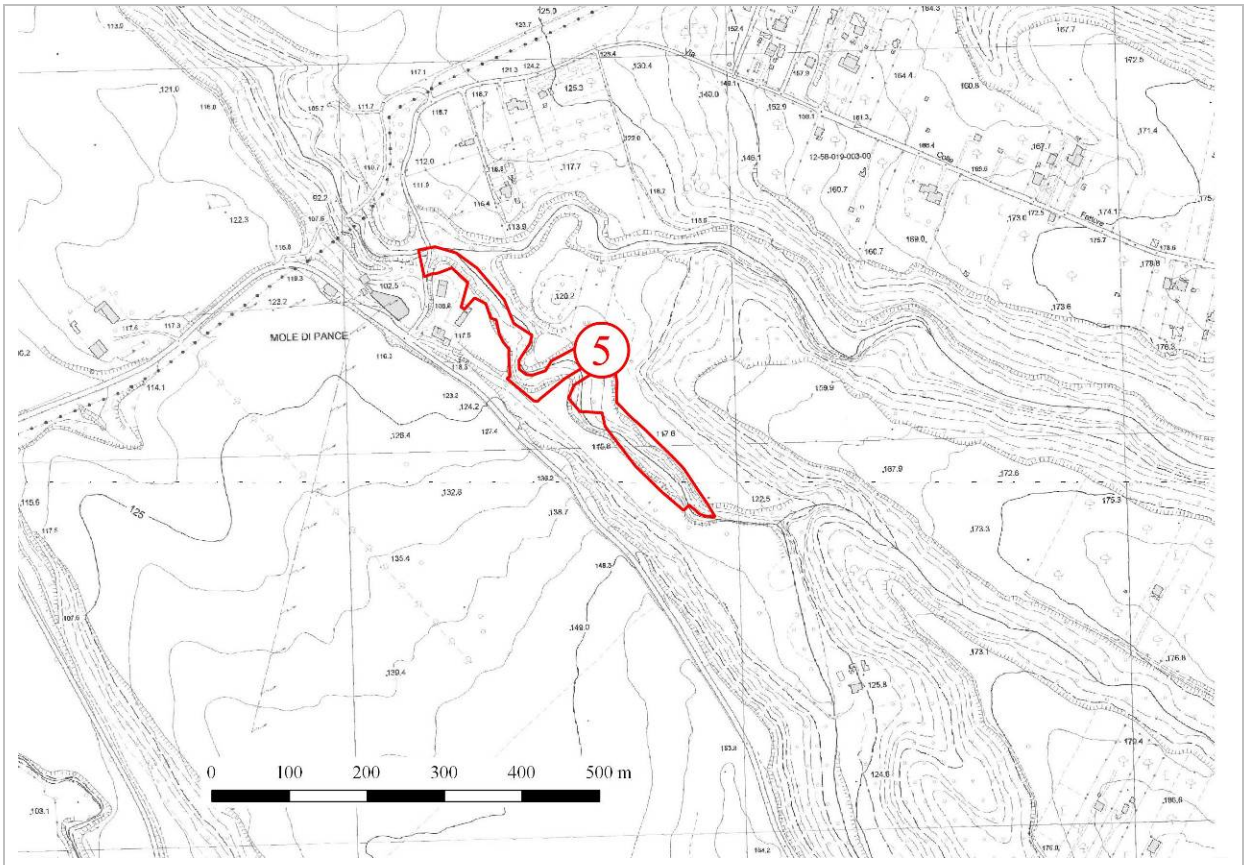

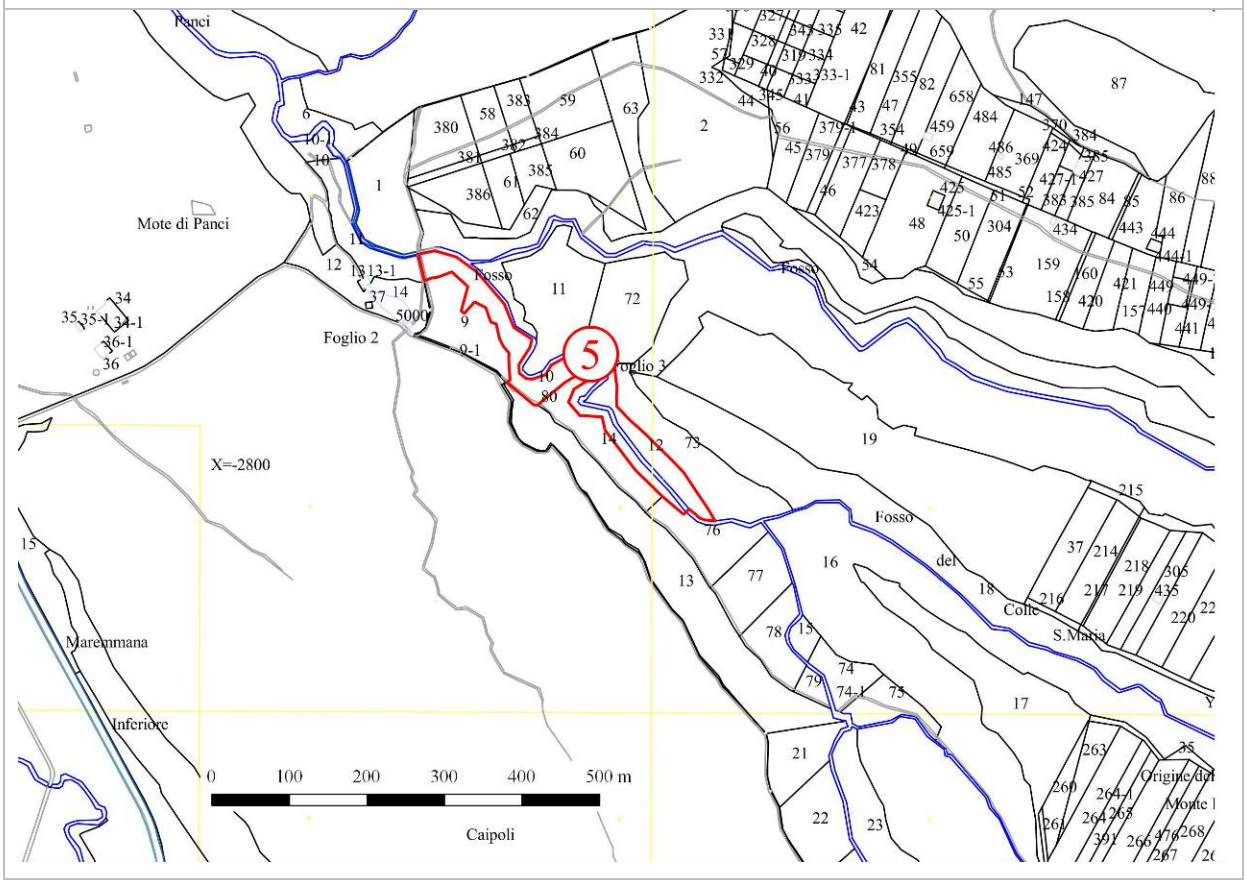

Dott. Forestale Giacomo Feminò via Vincenzo Monti 29 – 00152 Roma - Cell. 333.37.83.064
e-mail: giacomofemino@tiscali.it - www.spambientepaesaggio.it

Particella n° 6 Mole di Pance		
Compresa:	**BOSCO CEDUO**	
Dati catastali:	Foglio	3
	Particella	13
Dati relativi alla stazione:		
Superficie (ha):	2,78	
Altitudine media (m s.l.m):	140-120	
Pendenza media:	20°	
Esposizione prevalente:	N-E	
Caratteri del terreno:	da profondo a superficiale, molto inclinato lungo il fosso	
Lettiera:	diffusa	
Viabilità:	Viabilità forestale: buona, servita da camionabile ai confini nord e sud	
Categoria attitudinale:	- produttiva legnosa (circa 98% della superficie) - improduttiva (2% a protezione della superficie lungo il margine della scarpata).	
Dati relativi al soprassuolo:		
Composizione:	Ceduo matricinato maturo di latifoglie, con prevalenza di cerro; leccio, roverella e specie accessorie	
Età:	30 anni	
Densità:	disforme	
Copertura:	sostanzialmente discontinua e monoplana. presenza di chiarie nella parte orientale, su di una superficie complessiva di circa 0.5 ettari	
Matricinatura:	esclusivamente di cerro e roverella, scarsa, con 30-40 piante per ettaro, a distribuzione irregolare, di piccole e medie dimensioni	
Novellame:	in genere scarso per lo più di leccio	
Portamento e sviluppo	diffuso, in insediamento	
Stato fitosanitario:	buono; solo alcuni danni sul cerro, causati probabilmente da *Biscogniauxia mediterranea*	
Specie secondarie:	oltre alle latifoglie citate, anche acero minore, acero opalo; olmo, pero selvatico, sorbo selvati	
Strato arbustivo:	da scarso a diffuso, con nocciolo, prugnolo, corbezzolo, corniolo, vitalba, edera, alloro, pungitopo, biancospino e strappabrache	

Dott. Forestale Giacomo Feminò via Vincenzo Monti 29 – 00152 Roma - Cell. 333.37.83.064
e-mail: giacomofemino@tiscali.it - www.spambientepaesaggio.it

Descrizioni particellari

Dati dendrometrici:			
G (m² /ha):	28,98	*Volume presente (m³/ha):*	157
N (p/ha):	1218	*Provvigione (m³):*	393
Dg (cm):	14,5	*Ripresa (m³/ha):*	145
Hm (m):	12,5	*Ripresa totale (m³):*	362
Ipotesi di matricinatura (p/ha):	85		

Densità specifica:

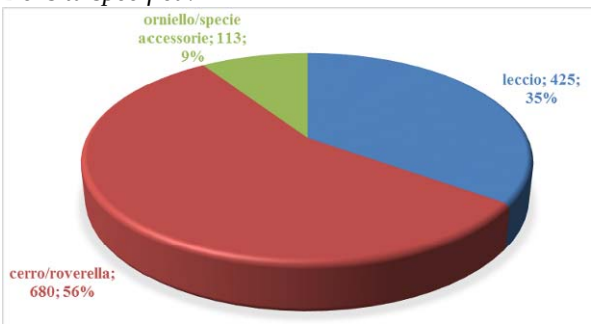

Distribuzione delle piante in relazione ai diametri:

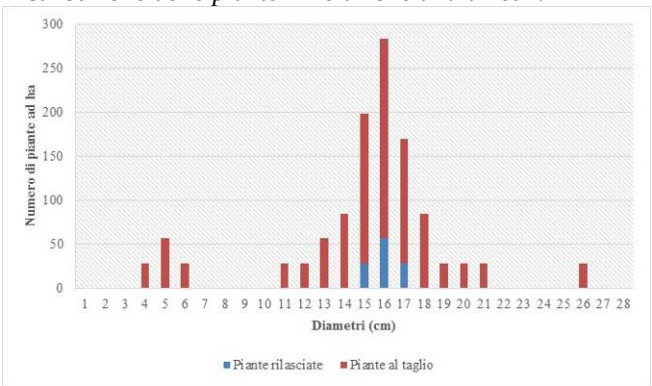

Curva ipsometrica:

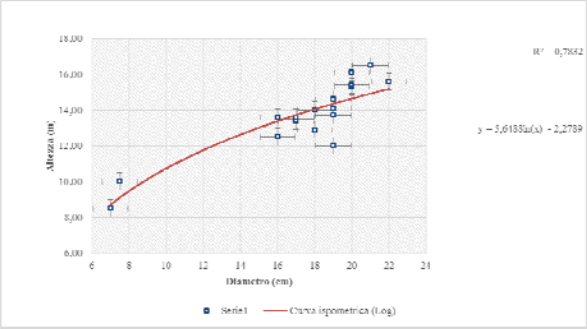

Contributo di area basimetrica:

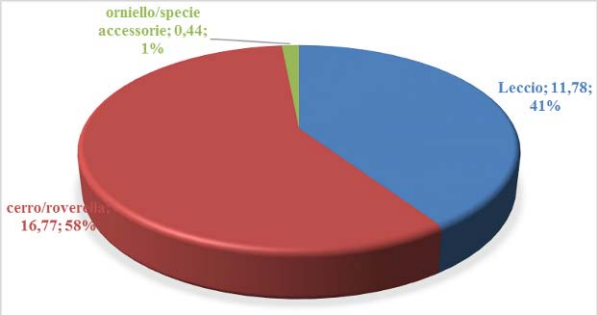

Interventi previsti

PIANO DEI TAGLI *(interventi colturali in grado di autofinanziarsi)*	
Tipo d'intervento:	taglio di utilizzazione di fine turno a ceduo matricinato
Anno:	-
Superficie d'intervento (ha)	2,50
Uso civico:	particella da assegnare in parte all'uso civico di legnatico
PIANO DELLE MIGLIORIE	
Tipo d'intervento:	riqualificazione viabilità dal punto di vista turistico ricreativo secondo i bandi PSR
Anno:	-
Superficie d'intervento (ha)	
Grado d'urgenza:	-

Dott. Forestale Giacomo Feminò via Vincenzo Monti 29 – 00152 Roma - Cell. 333.37.83.064
e-mail: giacomofemino@tiscali.it - www.spambientepaesaggio.it

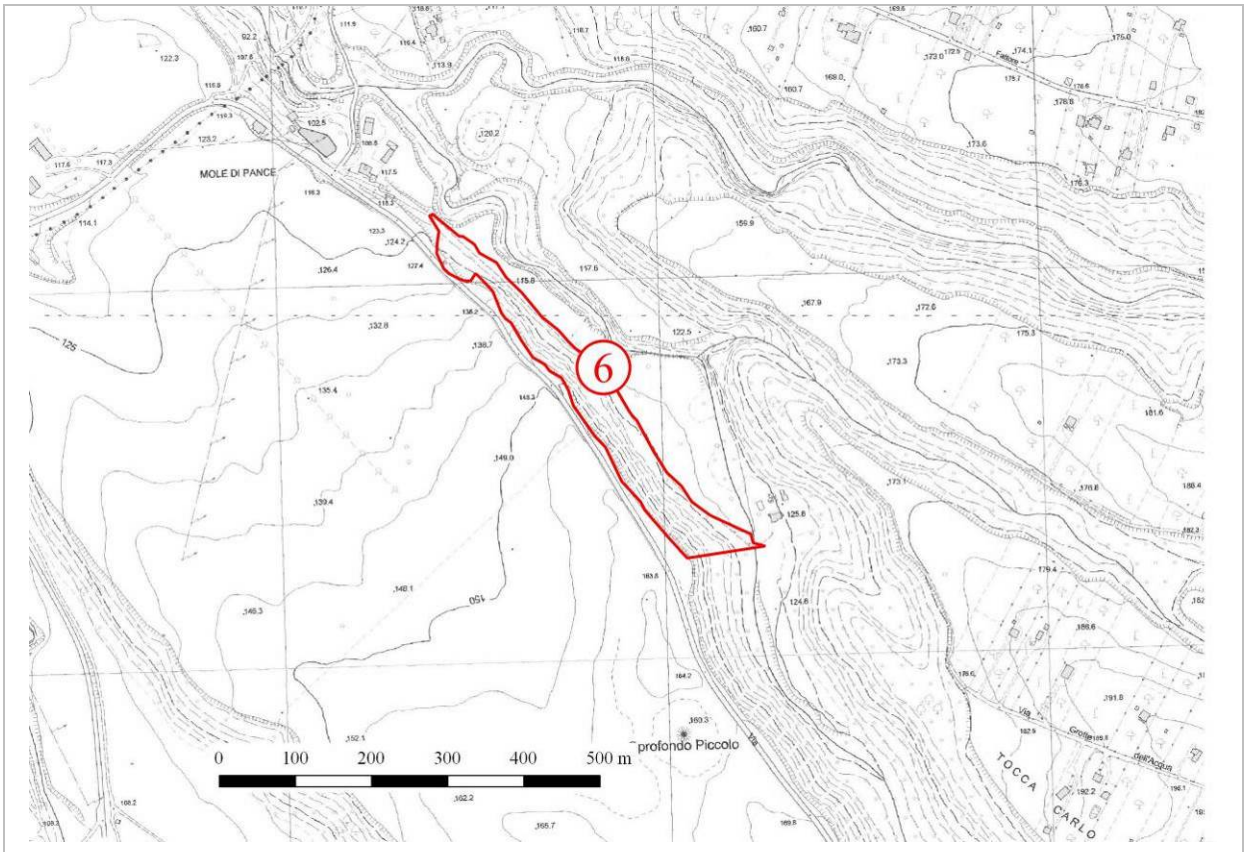

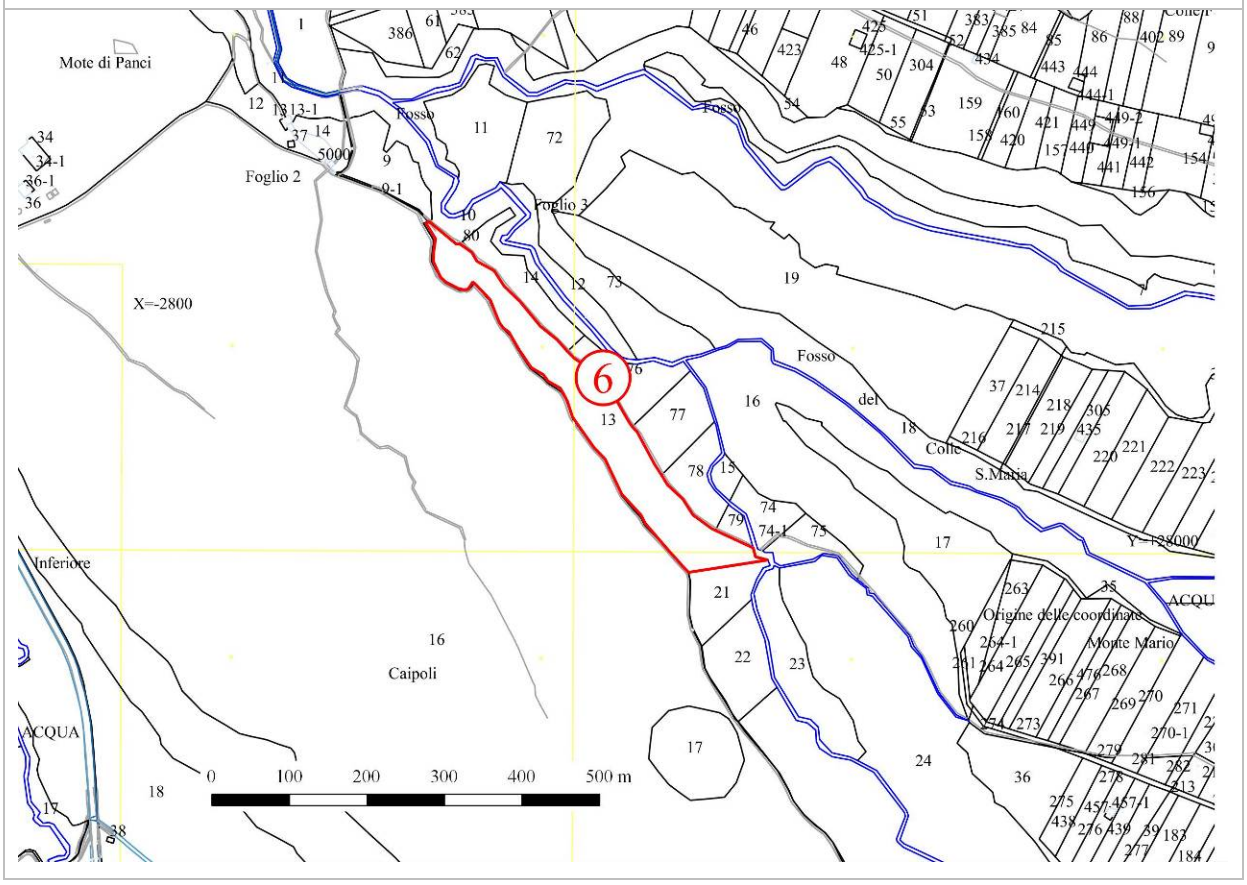

Dott. Forestale Giacomo Feminò via Vincenzo Monti 29 – 00152 Roma - Cell. 333.37.83.064
e-mail: giacomofemino@tiscali.it - www.spambientepaesaggio.it

Particella n° 7 Fosso del Colle di S. Maria		
Compresa:	**BOSCO CEDUO**	
Dati catastali:	Foglio	3
	Particella	16, 18,26
Dati relativi alla stazione:		
Superficie (ha):	11,27	
Altitudine media (m s.l.m):	170-120	
Pendenza media:	28°	
Esposizione prevalente:	N-E/S-O	
Caratteri del terreno:	mediamente, profondo, in parte superficiale, molto inclinato	
Lettiera:	da scarsa a diffusa	
Viabilità:	Viabilità forestale: buona, con strade forestali in terra battuta e adiacenti al fosso. Buone le vie d'esbosco	
Categoria attitudinale:	- produttiva legnosa (circa 98% della superficie) - improduttiva (2% a protezione della superficie lungo il margine della scarpata).	
Dati relativi al soprassuolo:		
Composizione:	Ceduo matricinato adulto e maturo di latifoglie, con prevalenza di cerro; leccio, roverella e specie accessorie	
Età:	25 anni	
Densità:	disforme a causa sia delle caratteristiche pedo-morfologiche scadenti che dei passati danni da incendio	
Copertura:	presenti numerose chiarie soprattutto sulla sponda nord del fosso di S. Maria, colonizzate da diversi arbusti, quali rovo, ginestra, fillirea e biancospino	
Matricinatura:	esclusivamente di leccio e, dove presente, cerro. media, con 60-70 piante per ettaro, di medie dimensioni. A tratti anche piante di 2 volte il turno	
Novellame:	a tratti diffuso, soprattutto di leccio	
Portamento e sviluppo	mediocre	
Stato fitosanitario:	buono; solo alcuni danni sul cerro, causati probabilmente da *Biscogniauxia mediterranea*	
Specie secondarie:	oltre alle latifoglie citate, anche acero minore, acero opalo; olmo, pero selvatico e soprattutto ornello	
Strato arbustivo:	da scarso a diffuso, con nocciolo, prugnolo, corbezzolo, corniolo, vitalba, edera, alloro, pungitopo, biancospino e strappabrache	

Dott. Forestale Giacomo Feminò via Vincenzo Monti 29 – 00152 Roma - Cell. 333.37.83.064
e-mail: giacomofemino@tiscali.it - www.spambientepaesaggio.it

Descrizioni particellari

Dati dendrometrici:			
G (m² /ha):	29,90	*Volume presente (m³/ha):*	110
N (p/ha):	4417	*Provvigione (m³):*	1092
Dg (cm):	9,3	*Ripresa (m³/ha):*	103
Hm (m):	8,7	*Ripresa totale (m³):*	1021
Ipotesi di matricinatura (p/ha):	80 con aumento a 120 lungo i fossi		

Densità specifica:

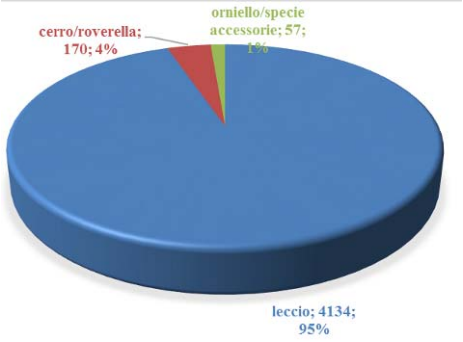

Distribuzione delle piante in relazione ai diametri:

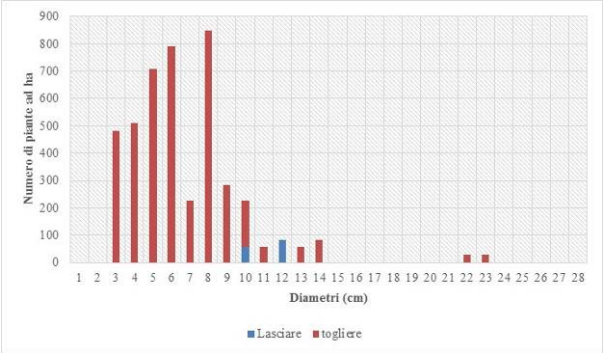

Curva ipsometrica:

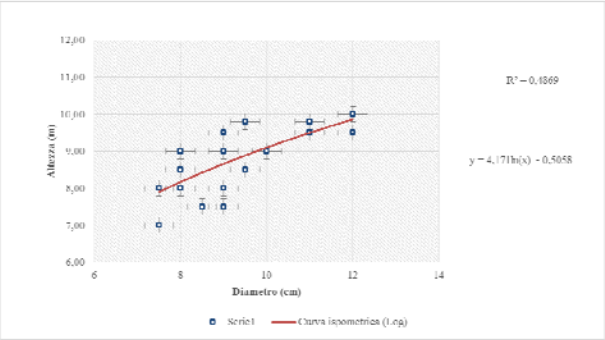

Contributo di area basimetrica:

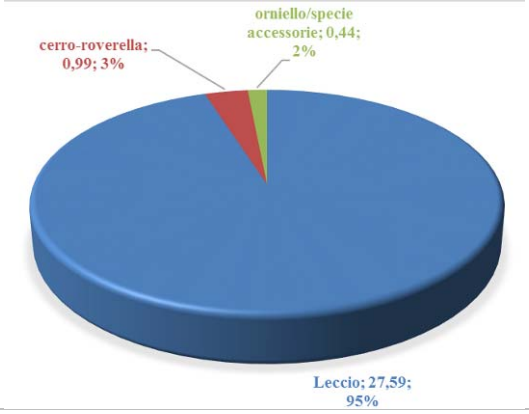

Interventi previsti	
PIANO DEI TAGLI *(interventi colturali in grado di autofinanziarsi)*	
Tipo d'intervento:	taglio di utilizzazione di fine turno a ceduo matricinato
Anno:	-
Superficie d'intervento (ha)	11,04
Uso civico:	particella da assegnare in parte all'uso civico di legnatico
PIANO DELLE MIGLIORIE	
Tipo d'intervento:	riqualificazione viabilità dal punto di vista turistico ricreativo secondo i bandi PSR
Anno:	-
Superficie d'intervento (ha)	
Grado d'urgenza:	-

Dott. Forestale Giacomo Feminò via Vincenzo Monti 29 – 00152 Roma - Cell. 333.37.83.064
e-mail: giacomofemino@tiscali.it - www.spambientepaesaggio.it

Descrizioni particellari

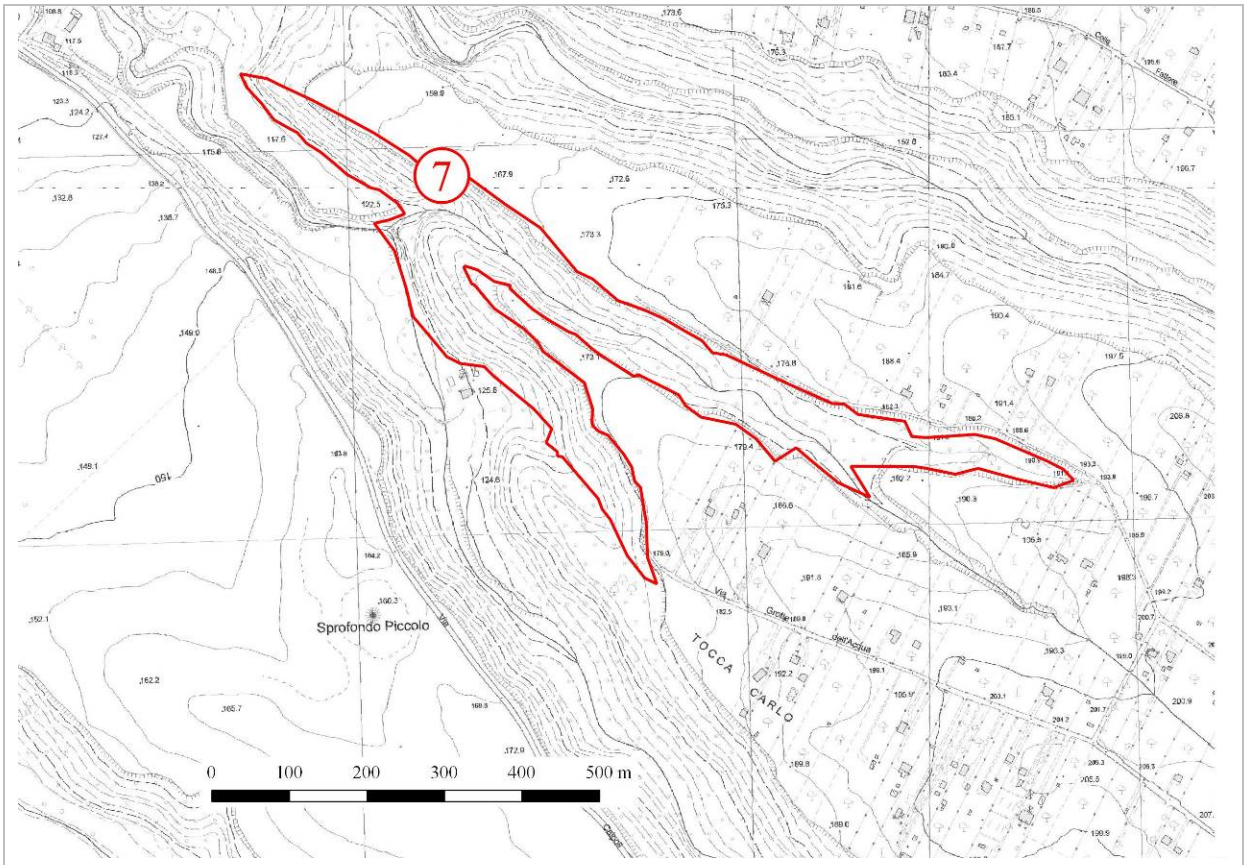

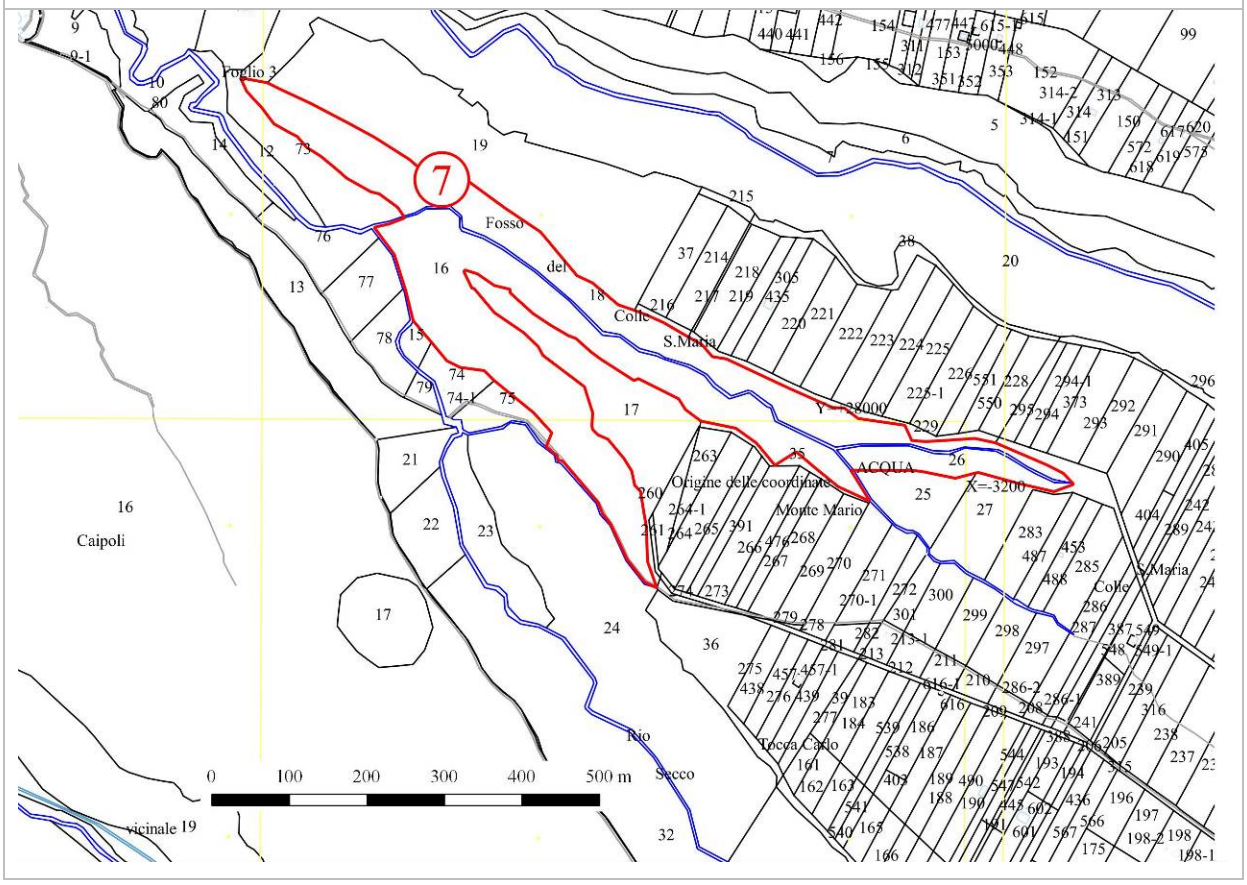

Dott. Forestale Giacomo Feminò via Vincenzo Monti 29 – 00152 Roma - Cell. 333.37.83.064
e-mail: giacomofemino@tiscali.it - www.spambientepaesaggio.it

Particella n° 8 Fosso di Collacchio		
Compresa:	**BOSCO CEDUO**	
Dati catastali:	Foglio	3
	Particella	24, 30, 31
Dati relativi alla stazione:		
Superficie (ha):	13,28	
Altitudine media (m s.l.m):	180-130	
Pendenza media:	30°	
Esposizione prevalente:	S-O	
Caratteri del terreno:	superficiale, molto inclinato sul fosso	
Lettiera:	da scarsa a diffusa	
Viabilità:	Viabilità forestale: buona, con strade forestali in terra battuta e adiacenti al fosso. Buone le vie d'esbosco	
Categoria attitudinale:	- produttiva legnosa (circa 75% della superficie) - improduttiva (25% sia da tare che a protezione della superficie lungo il margine della scarpata).	
Dati relativi al soprassuolo:		
Composizione:	Ceduo matricinato adulto e maturo di latifoglie, con prevalenza di cerro; leccio, roverella e specie accessorie	
Età:	22 anni	
Densità:	disforme a causa sia delle caratteristiche pedo-morfologiche scadenti che dei passati danni da incendio	
Copertura:	presenti numerose chiarie soprattutto sulla sponda nord del fosso di S. Maria, colonizzate da diversi arbusti, quali rovo, ginestra, fillirea e biancospino	
Matricinatura:	esclusivamente di leccio e, dove presente, cerro. Scarsa, con 60-70 piante per ettaro, di medie dimensioni. A tratti anche piante di 2 volte il turno	
Novellame:	a tratti diffuso, soprattutto di leccio	
Portamento e sviluppo	mediocre	
Stato fitosanitario:	buono; solo alcuni danni sul cerro, causati probabilmente da *Biscogniauxia mediterranea.*	
Specie secondarie:	oltre alle latifoglie citate, anche acero minore, acero opalo; olmo, pero selvatico e soprattutto ornello	
Strato arbustivo:	numerose aree arbustate, per lo più nella fascia lungo il fosso, con denso piano arbustivo ed erbaceo (rovi, ginestra dei carbonai). Presenza di piante sparse di	

Dott. Forestale Giacomo Feminò via Vincenzo Monti 29 – 00152 Roma - Cell. 333.37.83.064
e-mail: giacomofemino@tiscali.it - www.spambientepaesaggio.it

	nocciola e olivo.

Dati dendrometrici:			
G (m² /ha):	30,50	*Volume presente (m³/ha):*	139
N (p/ha):	2136	*Provvigione (m³):*	1438
Dg (cm):	11,7	*Ripresa (m³/ha):*	130
Hm (m):	10,0	*Ripresa totale (m³):*	1553
Ipotesi di matricinatura (p/ha):	80 con aumento a 120 lungo i fossi per una fascia di rispetto di 10 m		

Densità specifica:

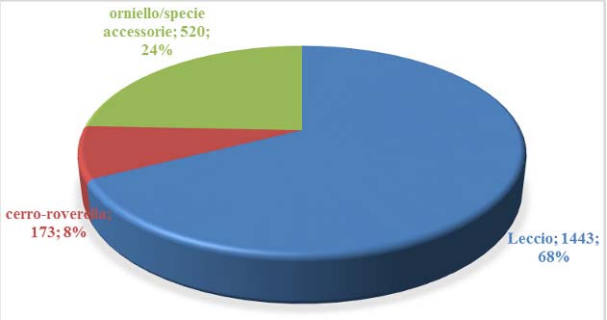

Distribuzione delle piante in relazione ai diametri:

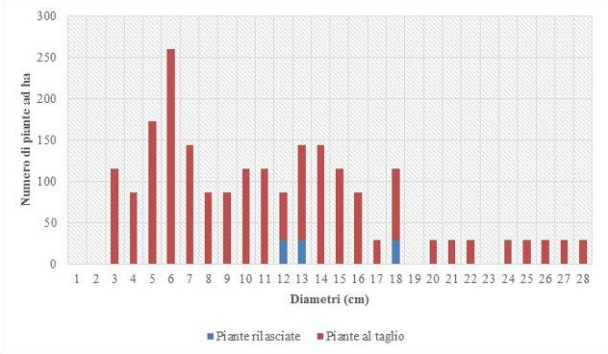

Curva ipsometrica:

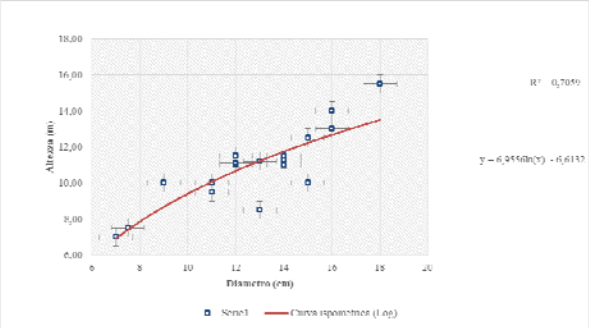

Contributo di area basimetrica:

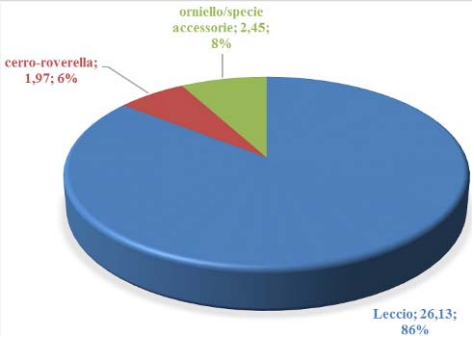

Interventi previsti	
PIANO DEI TAGLI *(interventi colturali in grado di autofinanziarsi)*	
Tipo d'intervento:	taglio di utilizzazione di fine turno a ceduo matricinato
Anno:	-
Superficie d'intervento (ha)	9,93
Uso civico:	particella da assegnare in parte all'uso civico di legnatico
PIANO DELLE MIGLIORIE	
Tipo d'intervento:	riqualificazione viabilità dal punto di vista turistico ricreativo secondo i bandi PSR
Anno:	-
Superficie d'intervento (ha)	
Grado d'urgenza:	-

Dott. Forestale Giacomo Feminò via Vincenzo Monti 29 – 00152 Roma - Cell. 333.37.83.064
e-mail: giacomofemino@tiscali.it - www.spambientepaesaggio.it

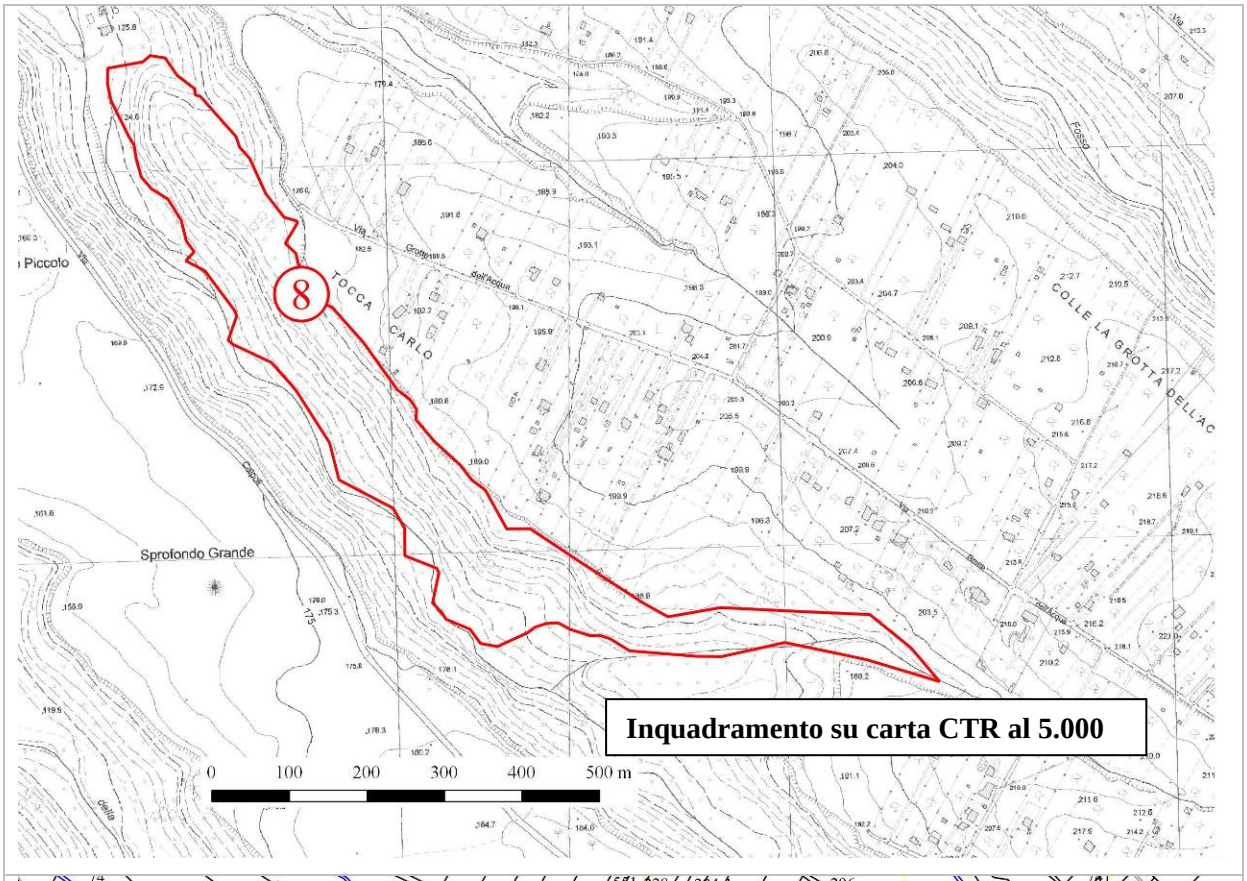

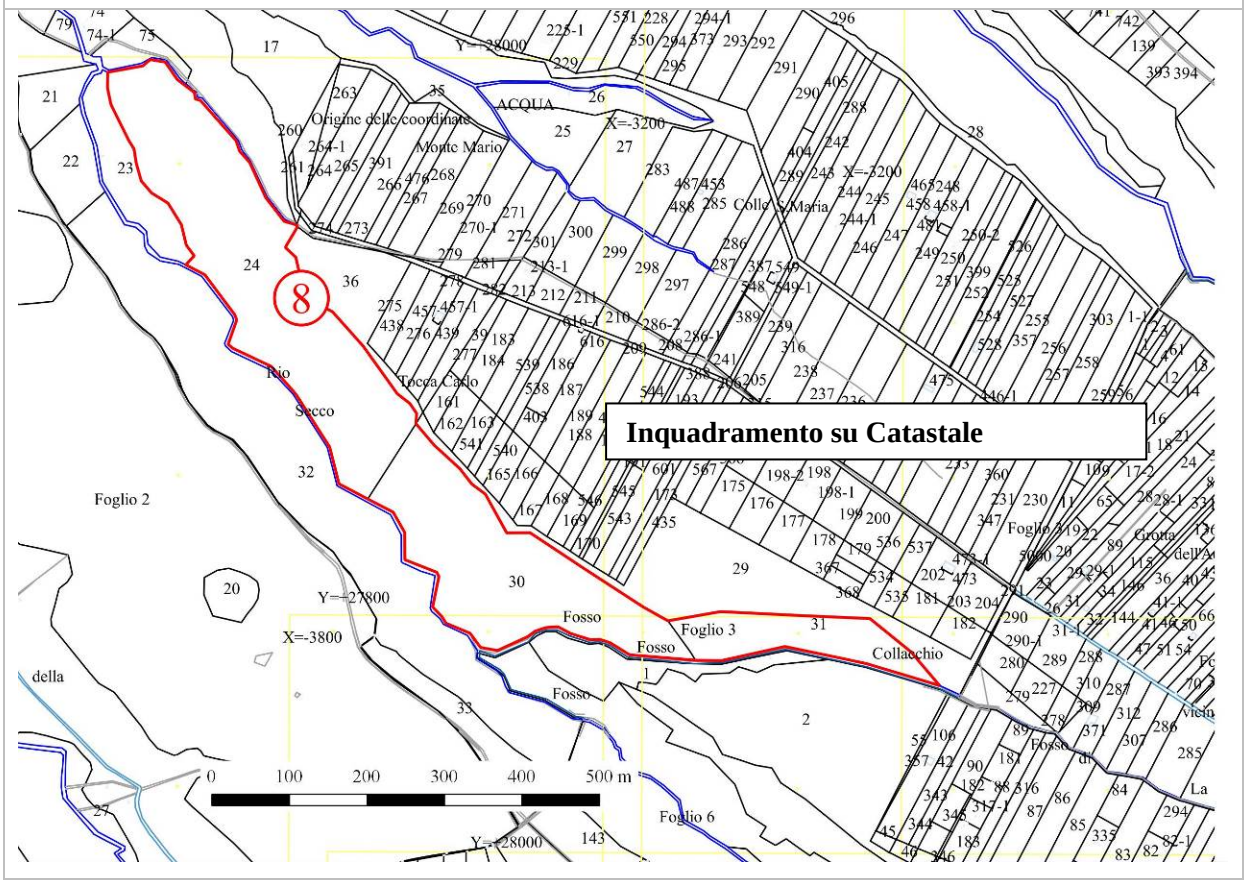

Dott. Forestale Giacomo Feminò via Vincenzo Monti 29 – 00152 Roma - Cell. 333.37.83.064
e-mail: giacomofemino@tiscali.it - www.spambientepaesaggio.it

Particella n° 9 Collacchio		
Compresa:	**BOSCO CEDUO**	
Dati catastali:	Foglio	6 / 11
	Particella	1, 3, 4, 5 / 217, 218, 219
Dati relativi alla stazione:		
Superficie (ha):	21,40	
Altitudine media (m s.l.m):	200-170	
Pendenza media:	30°	
Esposizione prevalente:	N-E / S-O	
Caratteri del terreno:	mediamente profondo, in parte superficiale, piuttosto inclinato	
Lettiera:	da scarsa a diffusa	
Viabilità:	Viabilità forestale molto buona, con strade forestali in terra battuta ben delimitate e in ottimo stato. Buone le vie d'esbosco	
Categoria attitudinale:	- produttiva legnosa (circa 85% della superficie) - improduttiva (15% a protezione della superficie lungo il margine della scarpata e aree co densità scarsa)	
Dati relativi al soprassuolo:		
Composizione:	Ceduo matricinato adulto e maturo di latifoglie, con prevalenza di cerro; leccio, roverella e specie accessorie	
Età:	23 anni	
Densità:	A tratti scarsa e disforme a causa sia delle caratteristiche pedo-morfologiche scadenti	
Copertura:	presenti numerose chiarie soprattutto ai margini di via Collacchio, colonizzate da diversi arbusti, quali rovo, ginestra, fillirea e biancospino	
Matricinatura:	esclusivamente di leccio e, dove presente, cerro. Scarsa, con 60-70 piante per ettaro, di medie dimensioni. A tratti anche piante di 2 volte il turno	
Novellame:	a tratti diffuso, soprattutto di leccio	
Portamento e sviluppo	mediocre	
Stato fitosanitario:	buono; solo alcuni danni sul cerro, causati probabilmente da *Biscogniauxia mediterranea.*	
Specie secondarie:	oltre alle latifoglie citate, anche acero minore, acero opalo; olmo, pero selvatico e soprattutto ornello	
Strato arbustivo:	ornello, carpino nero, olmo ed acero opalo	

Dott. Forestale Giacomo Feminò via Vincenzo Monti 29 – 00152 Roma - Cell. 333.37.83.064
e-mail: giacomofemino@tiscali.it - www.spambientepaesaggio.it

Descrizioni particellari

Dati dendrometrici:			
G (m² /ha):	26,80	*Volume presente (m³/ha):*	140
N (p/ha):	1501	*Provvigione (m³):*	1196
Dg (cm):	15,1	*Ripresa (m³/ha):*	127
Hm (m):	11,9	*Ripresa totale (m³):*	1085
Ipotesi di matricinatura (p/ha):	87		

Densità specifica:

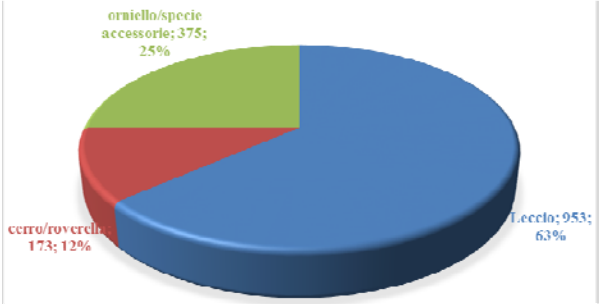

Distribuzione delle piante in relazione ai diametri:

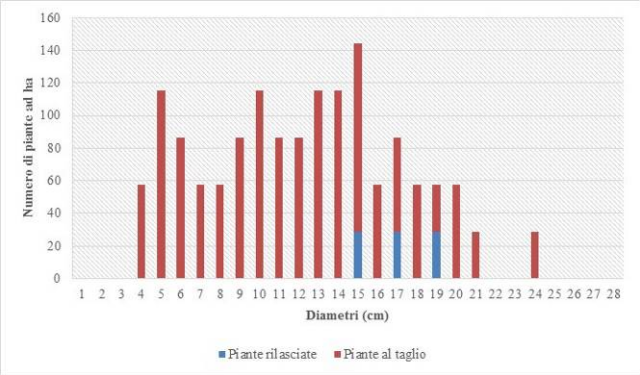

Curva ipsometrica:

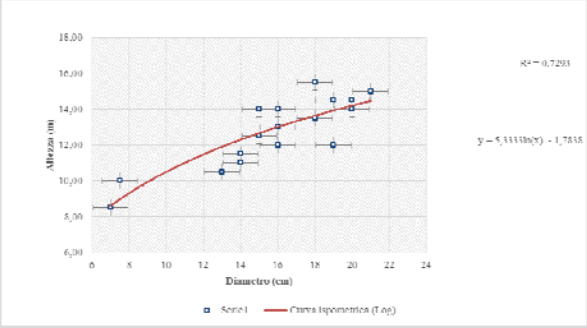

Contributo di area basimetrica:

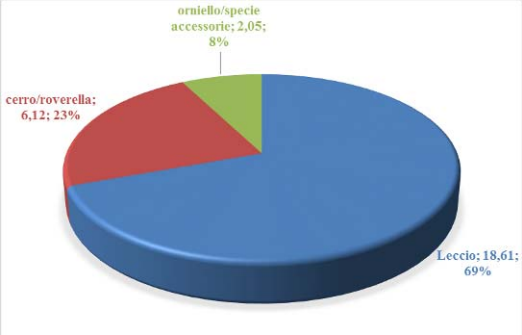

Interventi previsti

PIANO DEI TAGLI *(interventi colturali in grado di autofinanziarsi)*	
Tipo d'intervento:	Nessun intervento nel decennio
Anno:	-
Superficie d'intervento (ha)	18,19
Uso civico:	particella da assegnare in parte all'uso civico di legnatico
PIANO DELLE MIGLIORIE *(interventi colturali non in grado di autofinanziarsi)*	
Tipo d'intervento:	riqualificazione viabilità dal punto di vista turistico ricreativo secondo i bandi PSR
Anno:	-
Superficie d'intervento (ha)	
Grado d'urgenza:	-

Dott. Forestale Giacomo Feminò via Vincenzo Monti 29 – 00152 Roma - Cell. 333.37.83.064
e-mail: giacomofemino@tiscali.it - www.spambientepaesaggio.it

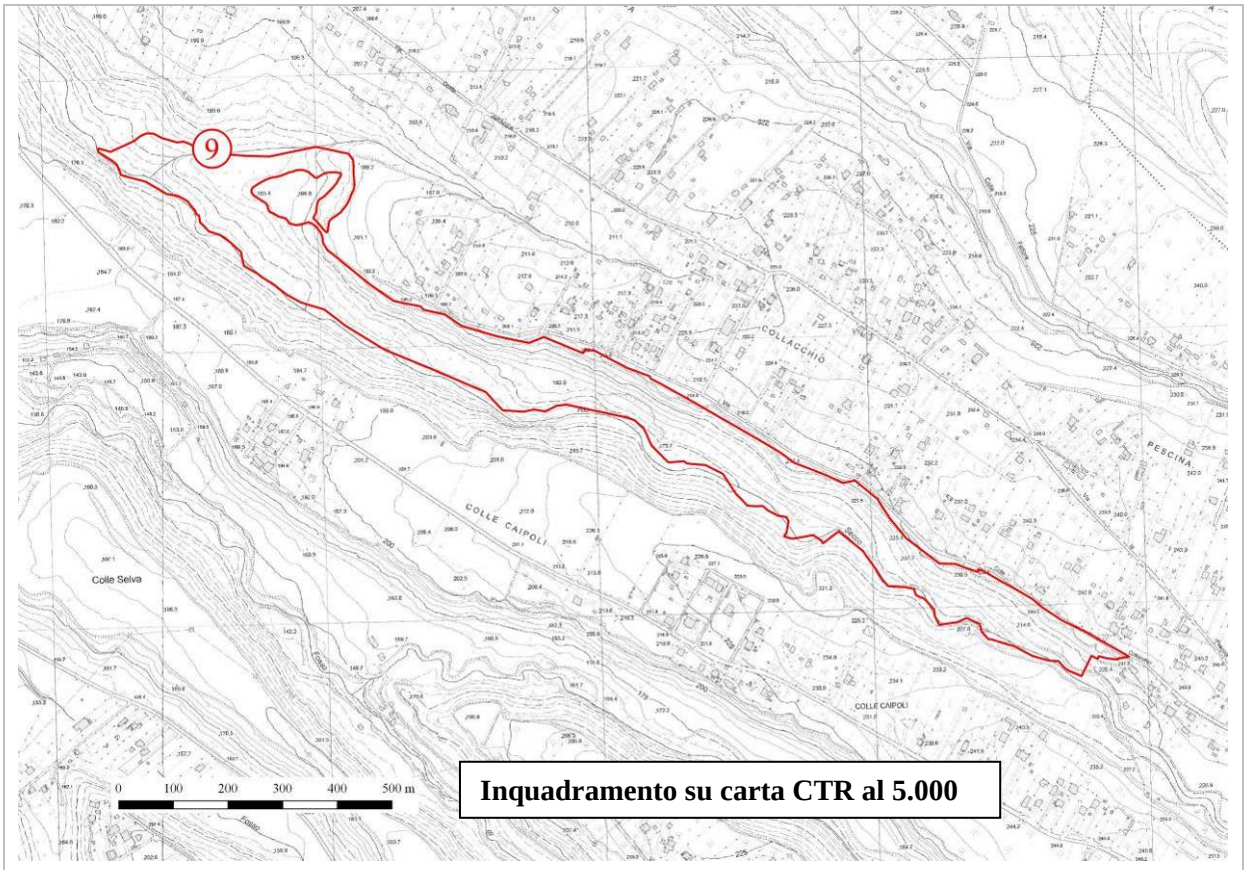

Inquadramento su carta CTR al 5.000

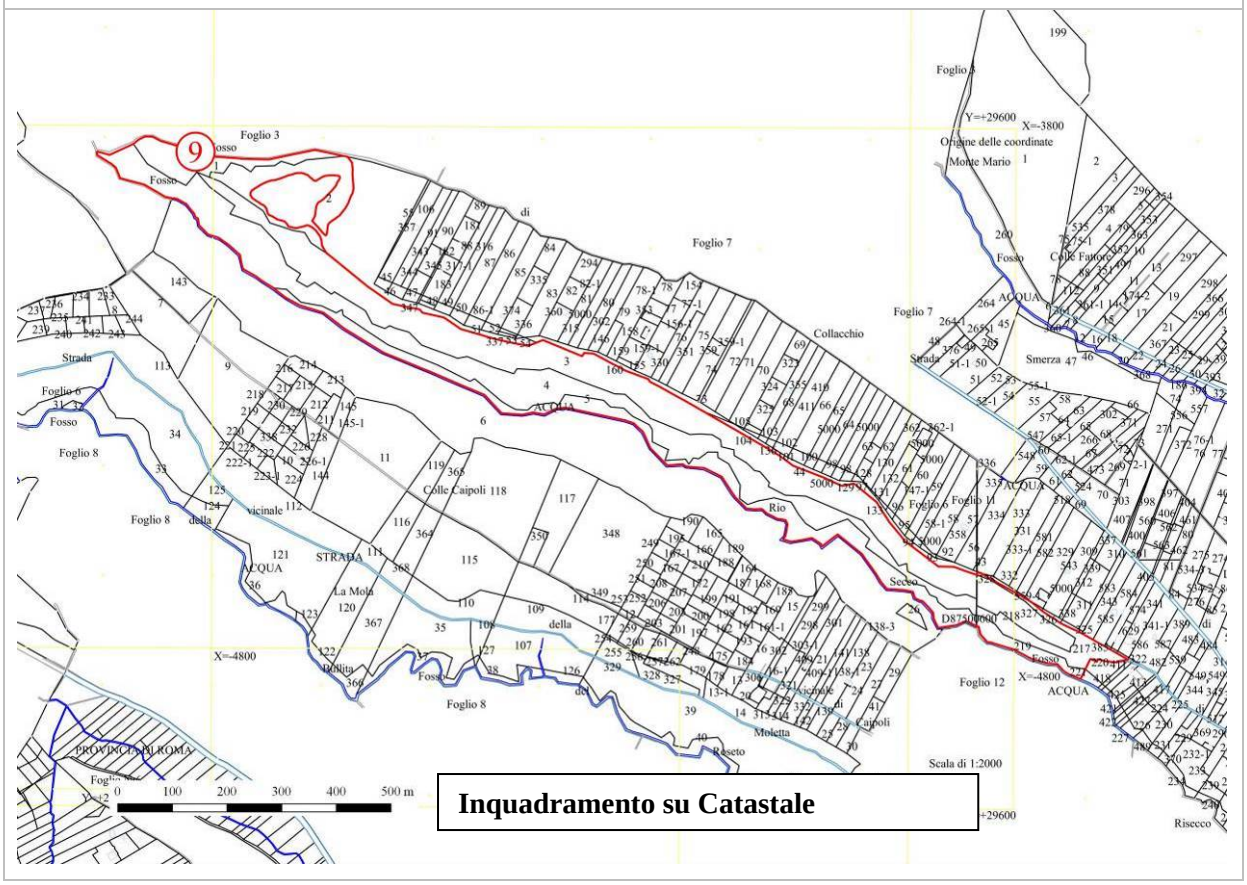

Inquadramento su Catastale

Dott. Forestale Giacomo Feminò via Vincenzo Monti 29 – 00152 Roma - Cell. 333.37.83.064
e-mail: giacomofemino@tiscali.it - www.spambientepaesaggio.it

Particella n° 10 Rio Secco Ovest		
Compresa:	**BOSCO CEDUO**	
Dati catastali:	Foglio	3
	Particella	32
Dati relativi alla stazione:		
Superficie (ha):	7,60	
Altitudine media (m s.l.m):	170-130	
Pendenza media:	30°	
Esposizione prevalente:	N-E	
Caratteri del terreno:	da mediamente profondo a superficiale, con rocciosità affiorante sul 10% della superficie, piuttosto inclinato	
Lettiera:	diffusa	
Viabilità:	discreta, servita da sentieri interni in parte trattorabili	
Categoria attitudinale:	- produttiva legnosa (circa 95% della superficie) - improduttiva (5% a protezione della superficie lungo il margine della scarpata adiacente la strada di via Caipoli	
Dati relativi al soprassuolo:		
Composizione:	Ceduo matricinato adulto e maturo di latifoglie, con prevalenza di cerro, roverella, leccio e specie accessorie.	
Età:	28 anni	
Densità:	densità disforme per la presenza di chiarie colonizzate da arbusti vari	
Copertura:	in genere continua e monoplana	
Matricinatura:	scarsa, esclusivamente di querce, a distribuzione disforme, in numero di 50-60 ad ettaro, di piccole e medie dimensioni	
Novellame:	diffuso in insediamento	
Portamento e sviluppo	discreto	
Stato fitosanitario:	buono.	
Specie secondarie:	diffuse soprattutto lungo il fosso, con carpino nero, acero opalo, acero minore e leccio	
Strato arbustivo:	diffuso, con nocciolo, prugnolo, ligustro, corbezzolo, ginestra, rovo, vitalba, edera, corniolo e pungitopo	

Dott. Forestale Giacomo Feminò via Vincenzo Monti 29 – 00152 Roma - Cell. 333.37.83.064
e-mail: giacomofemino@tiscali.it - www.spambientepaesaggio.it

Dati dendrometrici:			
G (m² /ha):	25,40	*Volume presente (m³/ha):*	148
N (p/ha):	954	*Provvigione (m³):*	1014
Dg (cm):	18,0	*Ripresa (m³/ha):*	128
Hm (m):	13,8	*Ripresa totale (m³):*	872
Ipotesi di matricinatura (p/ha):	95		

Densità specifica:

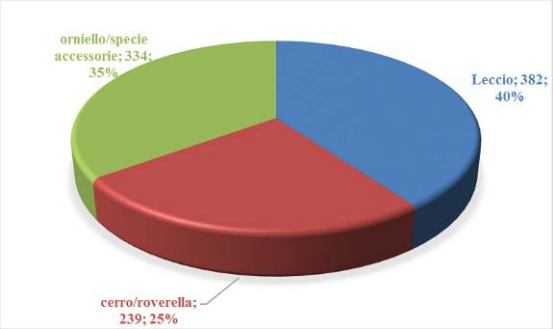

Distribuzione delle piante in relazione ai diametri:

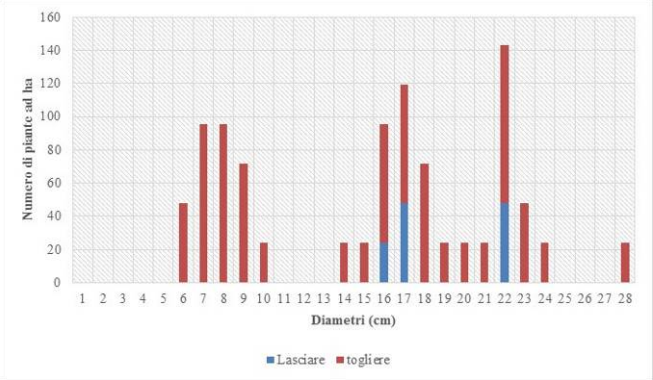

Curva ipsometrica:

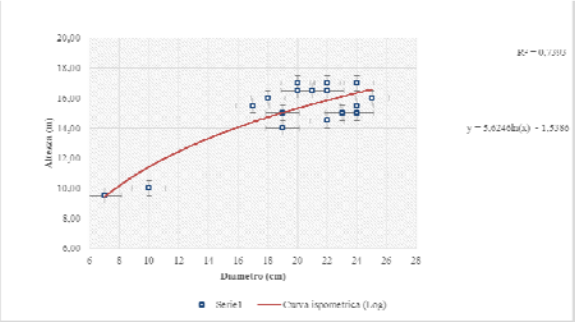

Contributo di area basimetrica:

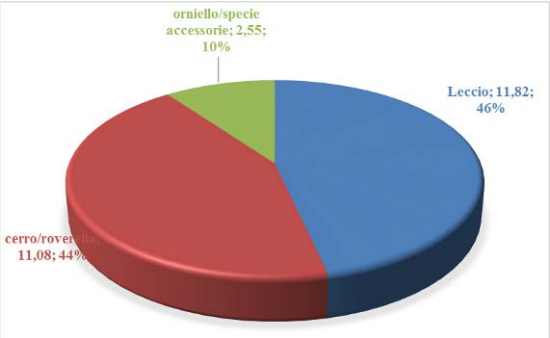

Interventi previsti	
PIANO DEI TAGLI *(interventi colturali in grado di autofinanziarsi)*	
Tipo d'intervento:	taglio di utilizzazione di fine turno a ceduo matricinato
Anno:	-
Superficie d'intervento (ha)	7,22
Uso civico:	particella da assegnare in parte all'uso civico di legnatico
PIANO DELLE MIGLIORIE	
Tipo d'intervento:	
Anno:	-
Superficie d'intervento (ha)	
Grado d'urgenza:	-

Dott. Forestale Giacomo Feminò via Vincenzo Monti 29 – 00152 Roma - Cell. 333.37.83.064
e-mail: giacomofemino@tiscali.it - www.spambientepaesaggio.it

Descrizioni particellari

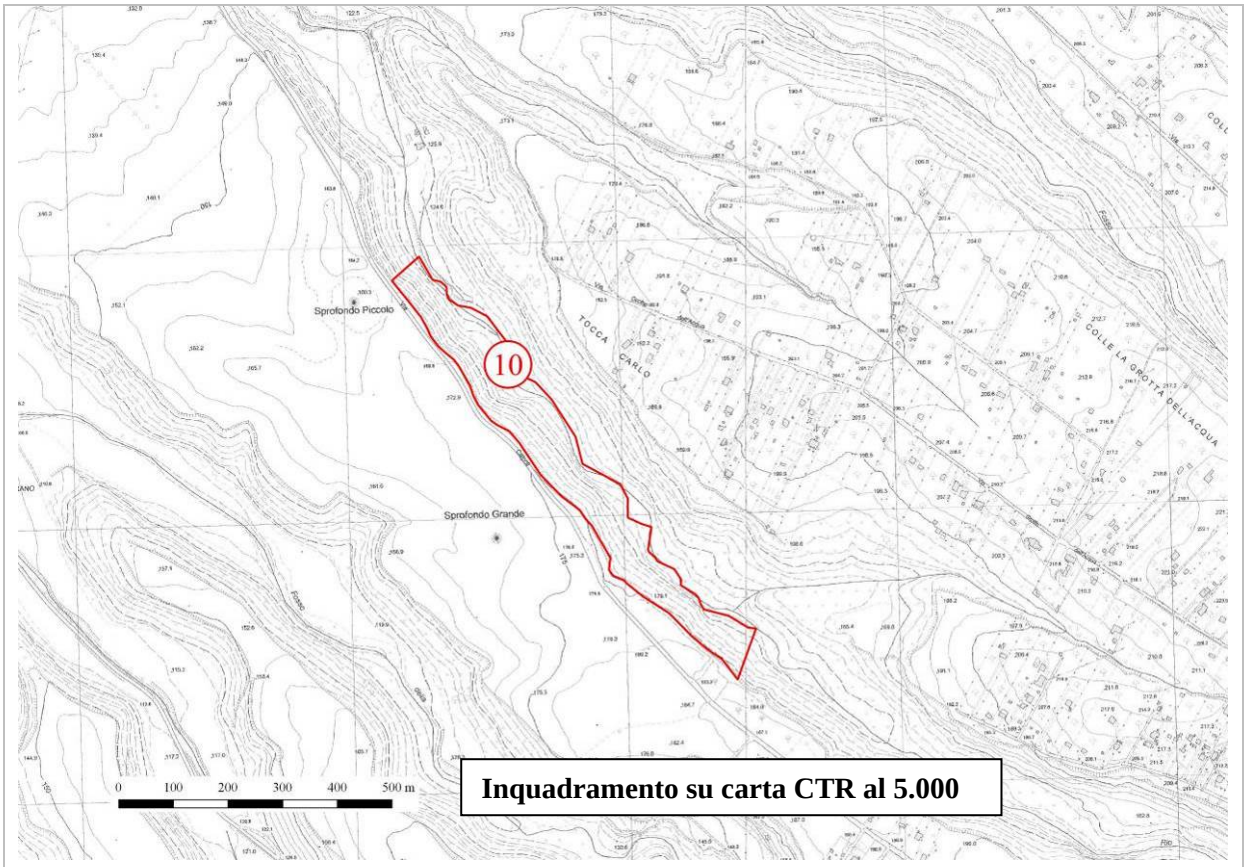

Inquadramento su carta CTR al 5.000

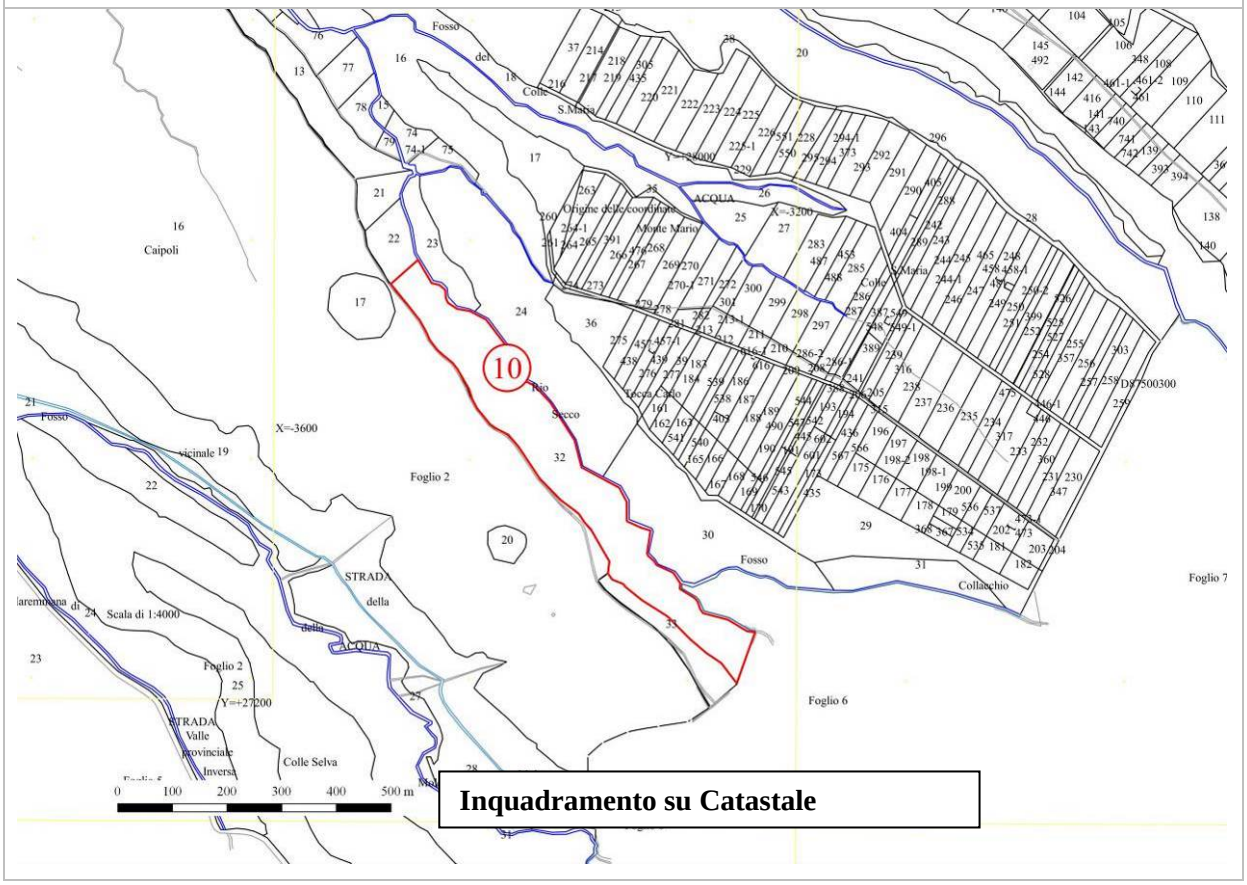

Inquadramento su Catastale

Dott. Forestale Giacomo Feminò via Vincenzo Monti 29 – 00152 Roma - Cell. 333.37.83.064
e-mail: giacomofemino@tiscali.it - www.spambientepaesaggio.it

Particella n° 11 Rio Secco Est		
Compresa:	**BOSCO CEDUO**	
Dati catastali:	Foglio	6 / 12
	Particella	6-26 / 3
Dati relativi alla stazione:		
Superficie (ha):	15,16	
Altitudine media (m s.l.m):	200-170	
Pendenza media:	28°	
Esposizione prevalente:	N-E	
Caratteri del terreno:	da mediamente profondo a superficiale , con rocciosità affiorante sul 10% della superficie, piuttosto inclinato	
Lettiera:	diffusa	
Viabilità:	discreta, servita da sentieri interni in parte trattorabili	
Categoria attitudinale:	- produttiva legnosa (circa 98% della superficie) - improduttiva (2% a protezione della superficie lungo il margine della scarpata del fosso Rio Secco	
Dati relativi al soprassuolo:		
Composizione:	ceduo matricinato adulto di latifoglie miste, con prevalenza di carpino nero, cerro roverella ed orniello, in consociazione, per lo più lungo il fosso, di leccio con acero minore, acero opalo e nocciolo.	
Età:	28 anni	
Densità:	densità disforme per la presenza di chiarie colonizzate da arbusti vari	
Copertura:	in genere continua e monoplana	
Matricinatura:	scarsa, esclusivamente di querce, a distribuzione disforme, in numero di 50-60 ad ettaro, di piccole e medie dimensioni	
Novellame:	diffuso in insediamento	
Portamento e sviluppo	discreto	
Stato fitosanitario:	buono.	
Specie secondarie:	diffuse soprattutto lungo il fosso, con carpino nero, acero opalo, acero minore e soprattutto leccio	
Strato arbustivo:	diffuso, con nocciolo, prugnolo, ligustro, corbezzolo, ginestra, rovo, vitalba, edera, corniolo e pungitopo	

Dott. Forestale Giacomo Feminò via Vincenzo Monti 29 – 00152 Roma - Cell. 333.37.83.064
e-mail: giacomofemino@tiscali.it - www.spambientepaesaggio.it

Dati dendrometrici:			
G (m² /ha):	25,40	*Volume presente (m³/ha):*	151
N (p/ha):	936	*Provvigione (m³):*	2066
Dg (cm):	18,1	*Ripresa (m³/ha):*	129
Hm (m):	13,4	*Ripresa totale (m³):*	1765
Ipotesi di matricinatura (p/ha):	94		

Densità specifica:

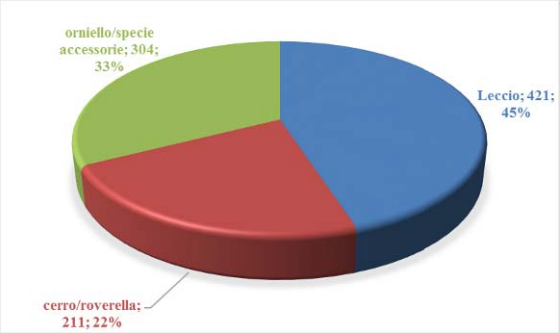

Distribuzione delle piante in relazione ai diametri:

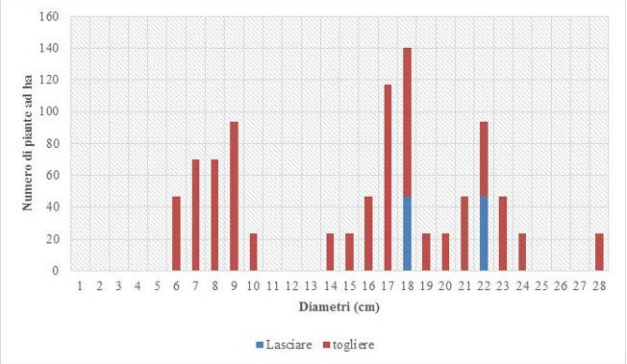

Curva ipsometrica:

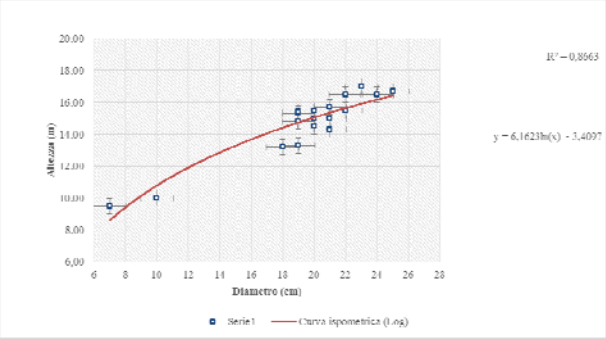

Contributo di area basimetrica:

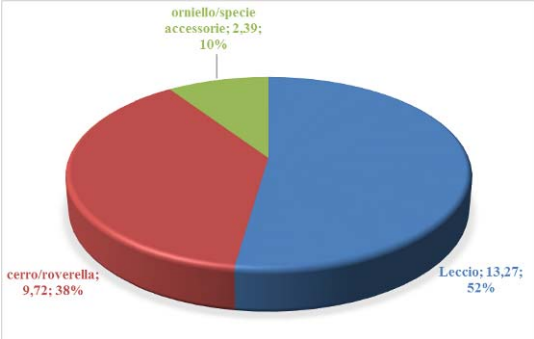

Interventi previsti	
PIANO DEI TAGLI *(interventi colturali in grado di autofinanziarsi)*	
Tipo d'intervento:	taglio di utilizzazione di fine turno a ceduo matricinato
Anno:	-
Superficie d'intervento (ha)	14,86
Uso civico:	particella da assegnare in parte all'uso civico di legnatico
PIANO DELLE MIGLIORIE	
Tipo d'intervento:	riqualificazione viabilità dal punto di vista turistico ricreativo secondo i bandi PSR
Anno:	-
Superficie d'intervento (ha)	
Grado d'urgenza:	-

Dott. Forestale Giacomo Feminò via Vincenzo Monti 29 – 00152 Roma - Cell. 333.37.83.064
e-mail: giacomofemino@tiscali.it - www.spambientepaesaggio.it

Descrizioni particellari

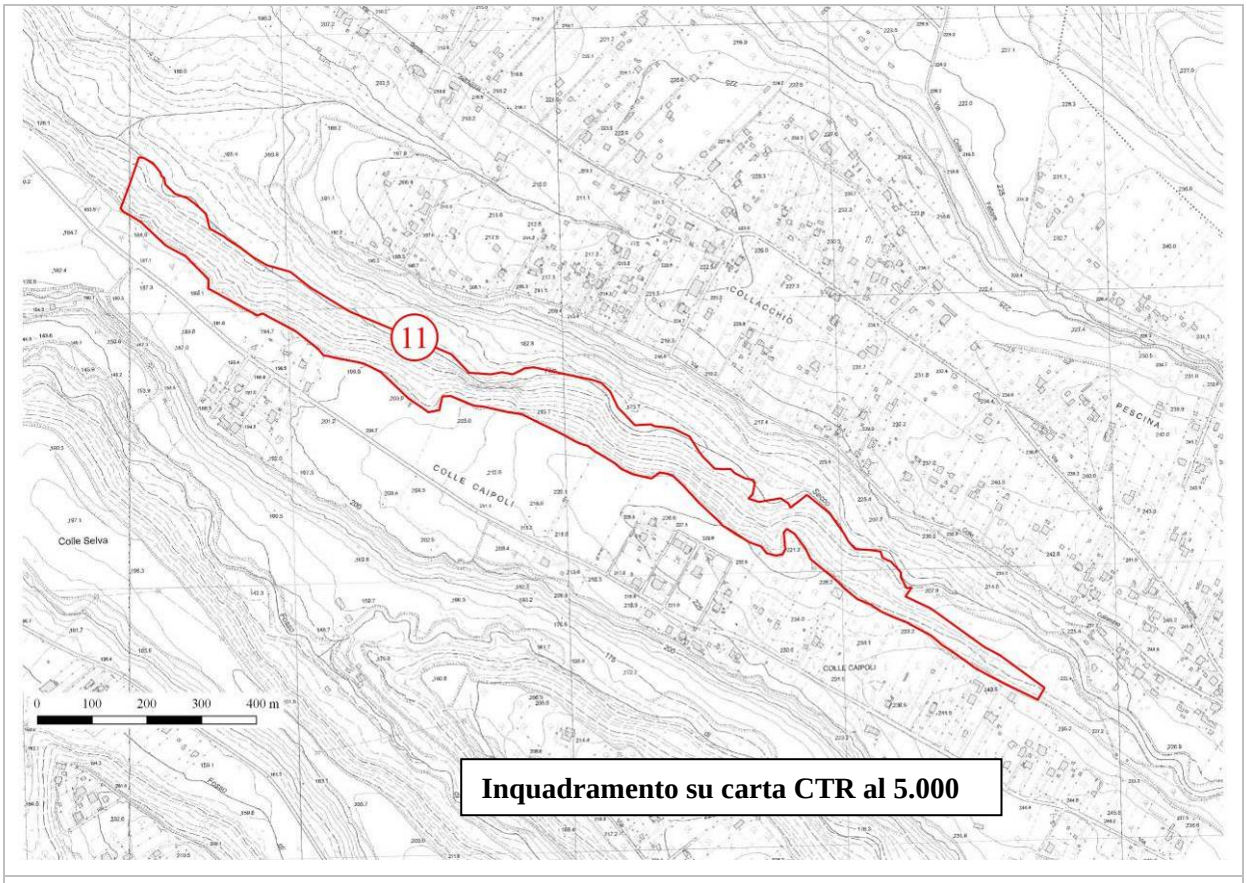

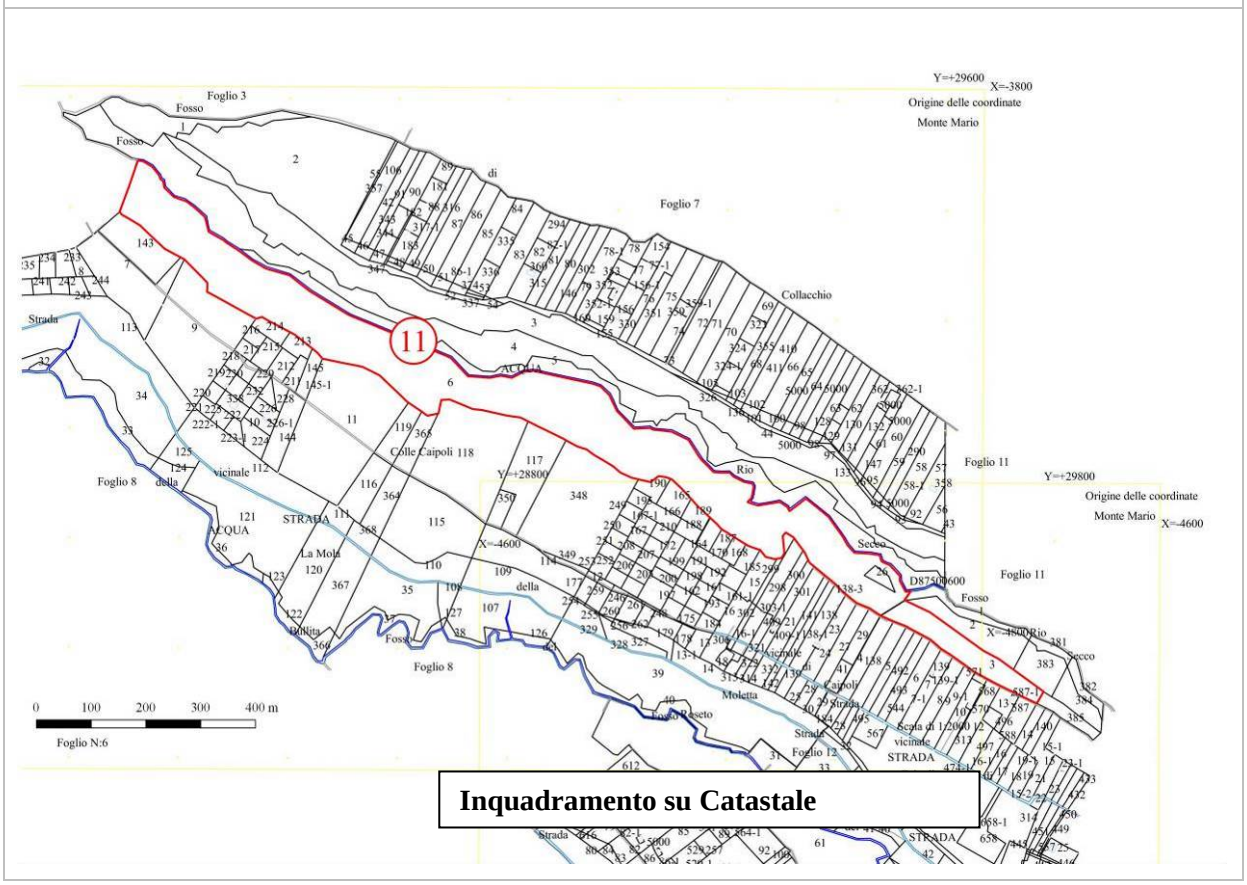

Dott. Forestale Giacomo Feminò via Vincenzo Monti 29 – 00152 Roma - Cell. 333.37.83.064
e-mail: giacomofemino@tiscali.it - www.spambientepaesaggio.it

Particella n° 12 Fosso del Traglione		
Compresa:	**BOSCO CEDUO**	
Dati catastali:	Foglio	19
	Particella	4
Dati relativi alla stazione:		
Superficie (ha):	0,45	
Altitudine media (m s.l.m):	230-220	
Pendenza media:	25°	
Esposizione prevalente:	S-O	
Caratteri del terreno:	superficiale, molto inclinato	
Lettiera:	scarsa	
Viabilità:	mediocre	
Categoria attitudinale:	- produttiva legnosa (circa 95% della superficie) - improduttiva (5% a protezione della superficie lungo il margine della scarpata)	
Dati relativi al soprassuolo:		
Composizione:	ceduo semplice di latifoglie mesofile, con nocciolo, carpino nero, acero minore, acero campestre, orniello, con sporadico leccio, cerro, roverella	
Età:	29 anni	
Densità:	densità normale	
Copertura:	in genere continua e monoplana	
Matricinatura:	scarsa, esclusivamente di querce, a distribuzione disforme, in numero di 50-60 ad ettaro, di piccole e medie dimensioni	
Novellame:	scarso od assente	
Portamento e sviluppo	mediocri a causa delle condizioni pedo-morfologiche scadenti	
Stato fitosanitario:	buono.	
Specie secondarie:	carpino nero, acero opalo, acero minore	
Strato arbustivo:	diffuso, con nocciolo, prugnolo, ligustro, corbezzolo, ginestra, rovo, vitalba, edera, corniolo e pungitopo	

Dott. Forestale Giacomo Feminò via Vincenzo Monti 29 – 00152 Roma - Cell. 333.37.83.064
e-mail: giacomofemino@tiscali.it - www.spambientepaesaggio.it

Dati dendrometrici:			
G (m² /ha):	19,09	*Volume presente (m³/ha):*	117
N (p/ha):	679	*Provvigione (m³):*	50
Dg (cm):	17,8	*Ripresa (m³/ha):*	89
Hm (m):	13,1	*Ripresa totale (m³):*	38
Ipotesi di matricinatura (p/ha):	80/Ha e lungo il fosso 120/ha per una fascia di 10 m		

Densità specifica:

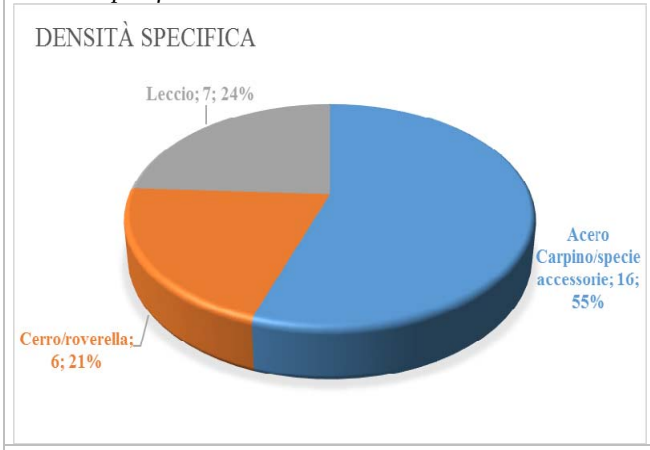

Distribuzione delle piante in relazione ai diametri:

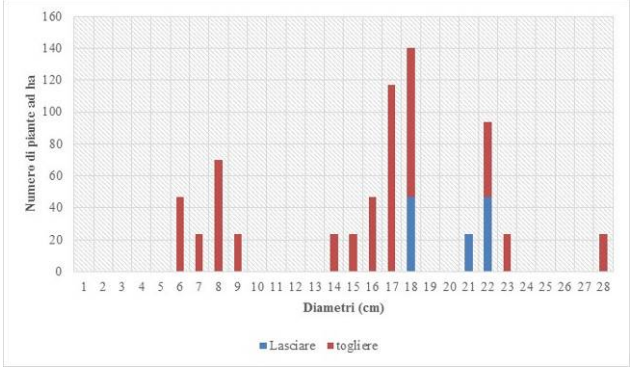

Curva ipsometrica:

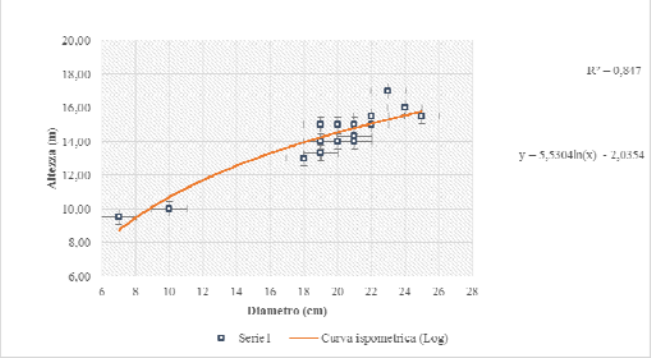

Contributo di area basimetrica:

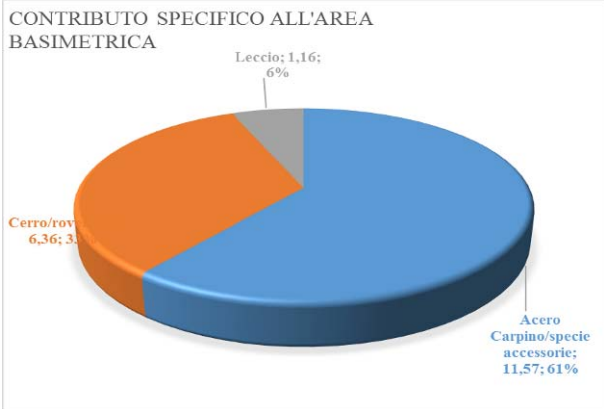

Interventi previsti	
PIANO DEI TAGLI *(interventi colturali in grado di autofinanziarsi)*	
Tipo d'intervento:	taglio di utilizzazione di fine turno a ceduo matricinato
Anno:	-
Superficie d'intervento (ha)	0,42
Uso civico:	no
PIANO DELLE MIGLIORIE	
Tipo d'intervento:	Interventi di Ingegneria naturalistica sulla sponda del fosso Rio secco legati ai bandi PSR
Anno:	-
Superficie d'intervento (ha)	
Grado d'urgenza:	-

Dott. Forestale Giacomo Feminò via Vincenzo Monti 29 – 00152 Roma - Cell. 333.37.83.064
e-mail: giacomofemino@tiscali.it - www.spambientepaesaggio.it

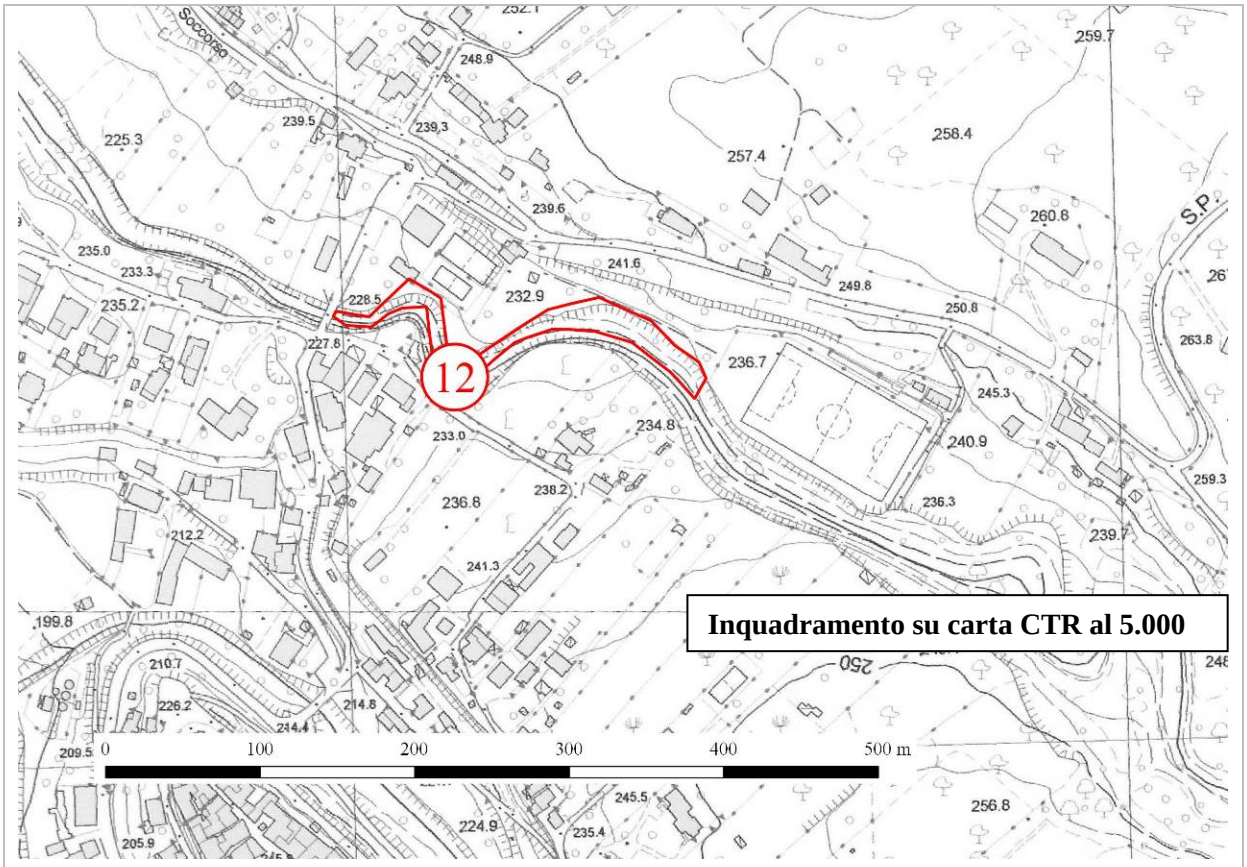

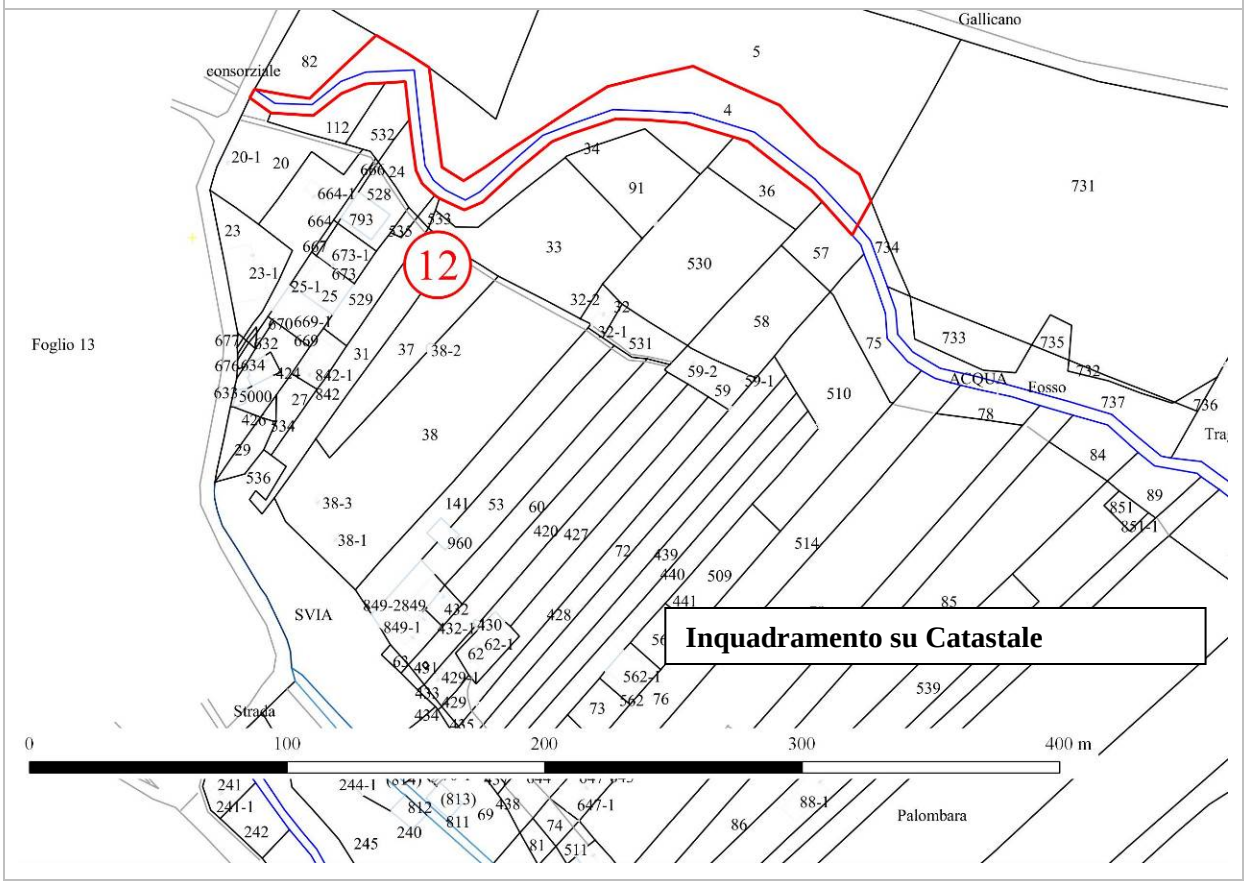

Dott. Forestale Giacomo Feminò via Vincenzo Monti 29 – 00152 Roma - Cell. 333.37.83.064
e-mail: giacomofemino@tiscali.it - www.spambientepaesaggio.it

Particella n° 13 Macchia di Valle Fura		
Compresa:	**BOSCO CEDUO**	
Dati catastali:	Foglio	18 / 19 / 21
	Particella	120 / 153 / 11, 12
Dati relativi alla stazione:		
Superficie (ha):	10,02	
Altitudine media (m s.l.m):	300-270	
Pendenza media:	25°	
Esposizione prevalente:	N-E	
Caratteri del terreno:	da mediamente profondo a superficiale nelle zone più pendenti, verso il fosso	
Lettiera:	diffusa	
Viabilità:	buona	
Categoria attitudinale:	- produttiva legnosa (circa 98% della superficie) - improduttiva (2% a protezione della superficie lungo il margine della scarpata)	
Dati relativi al soprassuolo:		
Composizione:	ceduo matricinato adulto, misto di latifoglie (cerro, roverella e castagno)	
Età:	8 anni	
Densità:	densità normale	
Copertura:	in genere continua e monoplana	
Matricinatura:	scarsa, in prevalenza di querce, di medie e grosse dimensioni	
Novellame:	scarso od assente	
Portamento e sviluppo	mediocri a causa delle condizioni pedo-morfologiche scadenti	
Stato fitosanitario:	danni da cancro corticale su polloni di castagno	
Specie secondarie:	diffuse, con orniello, acero minore, acero opalo, carpino nero; piante sparse di ciliegio e robinia sul crinale	
Strato arbustivo:	diffuso, con nocciolo, prugnolo, ligustro, corbezzolo, ginestra, rovo, vitalba, edera, corniolo e pungitopo	

Dott. Forestale Giacomo Feminò via Vincenzo Monti 29 – 00152 Roma - Cell. 333.37.83.064
e-mail: giacomofemino@tiscali.it - www.spambientepaesaggio.it

Dati dendrometrici:			
G (m² /ha):	-	*Volume presente (m³/ha):*	-
N (p/ha):	-	*Provvigione (m³):*	-
Dg (cm):	-	*Ripresa (m³/ha):*	-
Hm (m):	-	*Ripresa totale (m³):*	-
Ipotesi di matricinatura (p/ha):	-		
Densità specifica:		*Distribuzione delle piante in relazione ai diametri:*	
Curva ipsometrica:		*Contributo di area basimetrica:*	
Interventi previsti			
PIANO DEI TAGLI *(interventi colturali in grado di autofinanziarsi)*			
Tipo d'intervento:		Nessun intervento nel decennio	
Anno:		-	
Superficie d'intervento (ha)		9,82	
Uso civico:		particella da assegnare in parte all'uso civico di legnatico	
PIANO DELLE MIGLIORIE *(interventi non in grado di autofinanziarsi)*			
Tipo d'intervento:		Interventi volti a risolvere rischi di dissesto idrogeologico mediante ingegneria naturalistica	
Anno:		-	
Superficie d'intervento (ha)		3	
Grado d'urgenza:		-	

Dott. Forestale Giacomo Feminò via Vincenzo Monti 29 – 00152 Roma - Cell. 333.37.83.064
e-mail: giacomofemino@tiscali.it - www.spambientepaesaggio.it

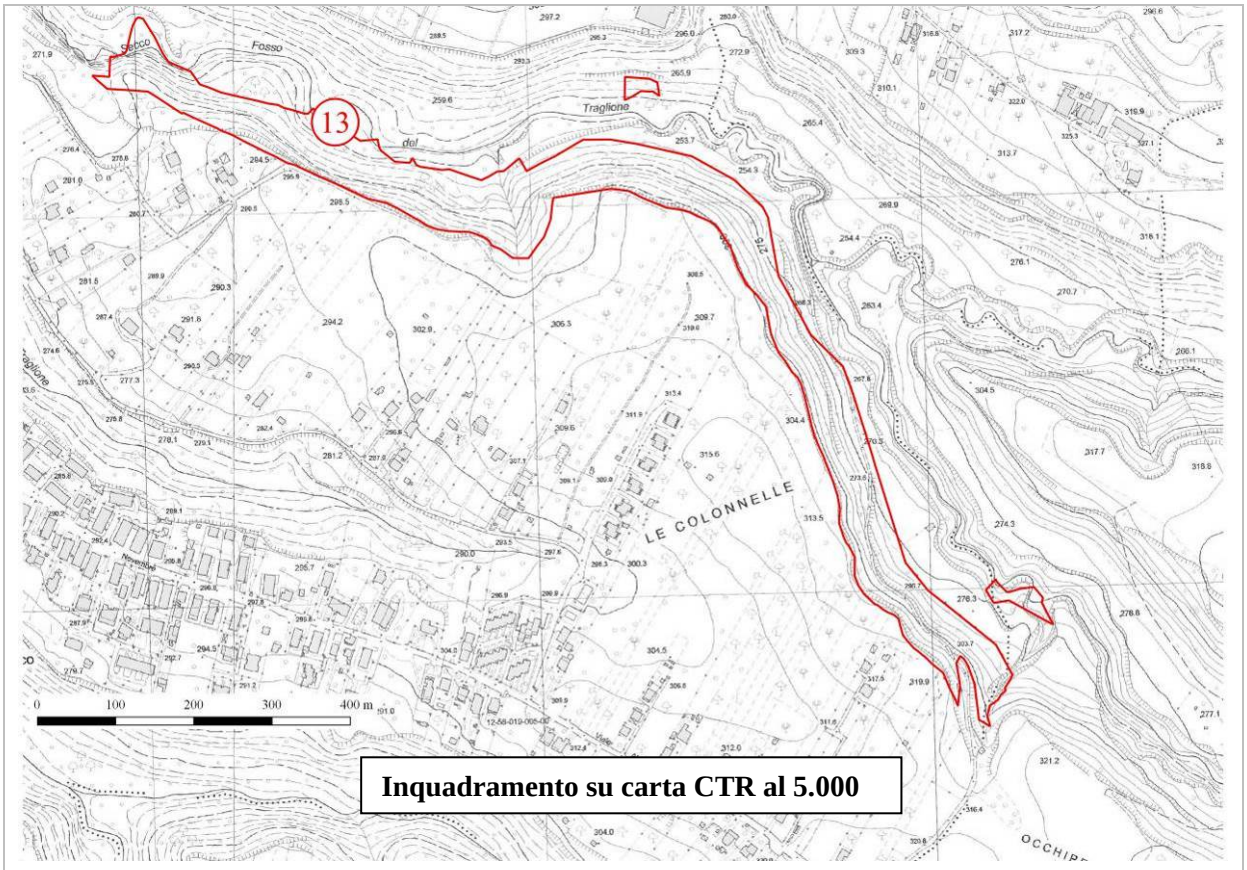

Inquadramento su carta CTR al 5.000

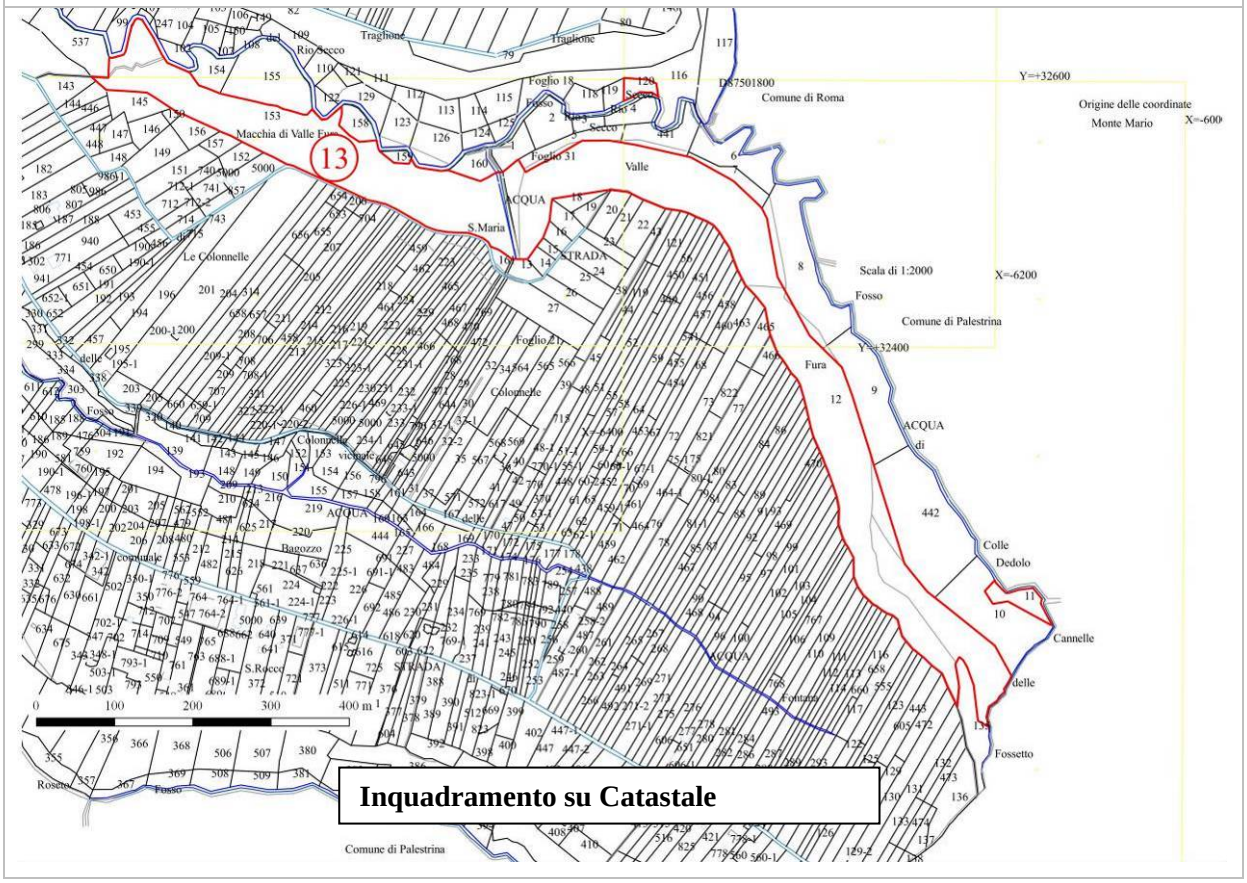

Inquadramento su Catastale

Dott. Forestale Giacomo Feminò via Vincenzo Monti 29 – 00152 Roma - Cell. 333.37.83.064
e-mail: giacomofemino@tiscali.it - www.spambientepaesaggio.it

Particella n° 14 Macchia di San Pastore		
Compresa:	**BOSCO CEDUO**	
Dati catastali:	Foglio	22
	Particella	2, 3, 5, 6, 7, 9, 10
Dati relativi alla stazione:		
Superficie (ha):	4,76	
Altitudine media (m s.l.m):	280-220	
Pendenza media:	38°	
Esposizione prevalente:	N-E	
Caratteri del terreno:	da mediamente profondo a superficiale, piuttosto inclinato	
Lettiera:	scarsa	
Viabilità:	scarsa	
Categoria attitudinale:	- produttiva legnosa (circa 95% della superficie) - improduttiva (55% a protezione della superficie lungo il margine più inclinato della scarpata)	
Dati relativi al soprassuolo:		
Composizione:	ceduo matricinato adulto, misto di latifoglie con roverella, cerro, leccio, orniello, olmo campestre, acero opalo, nocciolo	
Età:	23 anni	
Densità:	densità normale	
Copertura:	in genere continua e monoplana	
Matricinatura:	in numero di 100 per ettaro a distribuzione regolare, generalmente di piccole dimensioni, a volte filate	
Novellame:	assente	
Portamento e sviluppo	mediocri a causa delle condizioni pedo-morfologiche scadenti	
Stato fitosanitario:	danni da cancro corticale su polloni di castagno	
Specie secondarie:	diffuse, con orniello, acero minore, acero opalo, carpino nero	
Strato arbustivo:	diffuso, con nocciolo, prugnolo, ligustro, corbezzolo, ginestra, rovo, vitalba, edera, corniolo e pungitopo Strato erbaceo con ferula, ginestrino, graminacee varie, primula, ciclamino, finocchio selvatico	

Dott. Forestale Giacomo Feminò via Vincenzo Monti 29 – 00152 Roma - Cell. 333.37.83.064
e-mail: giacomofemino@tiscali.it - www.spambientepaesaggio.it

Descrizioni particellari

Dati dendrometrici:

G (m² /ha):	21,80	*Volume presente (m³/ha):*	98
N (p/ha):	1925	*Provvigione (m³):*	420
Dg (cm):	10,7	*Ripresa (m³/ha):*	92
Hm (m):	9,0	*Ripresa totale (m³):*	394
Ipotesi di matricinatura (p/ha):	98		

Densità specifica:

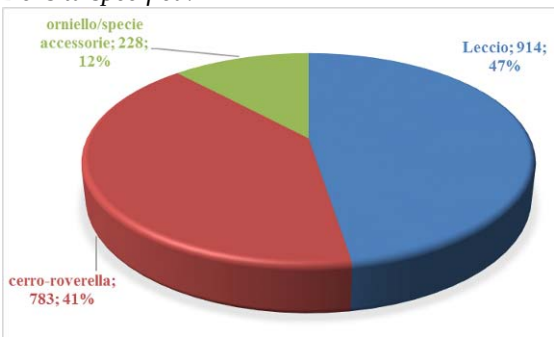

Distribuzione delle piante in relazione ai diametri:

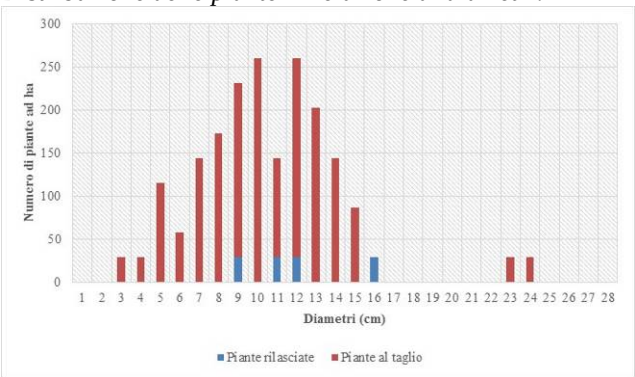

Curva ipsometrica:

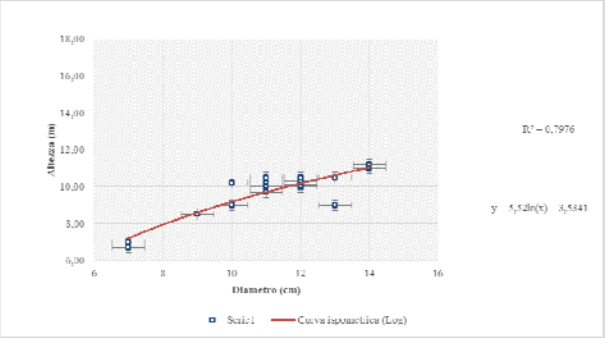

Contributo di area basimetrica:

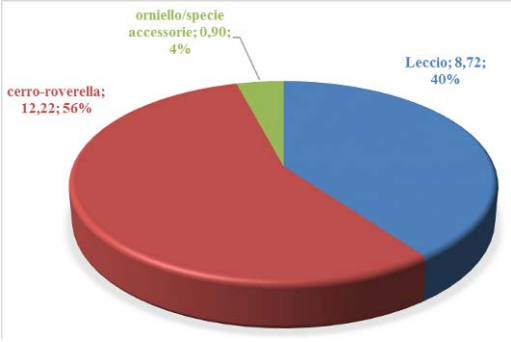

Interventi previsti

PIANO DEI TAGLI *(interventi colturali in grado di autofinanziarsi)*

Tipo d'intervento:	taglio di utilizzazione di fine turno a ceduo matricinato
Anno:	-
Superficie d'intervento (ha)	4,52
Uso civico:	particella da assegnare in parte all'uso civico di legnatico

PIANO DELLE MIGLIORIE *(interventi non in grado di autofinanziarsi)*

Tipo d'intervento:	Interventi di Ingegneria naturalistica sulla sponda del fosso dei Covarelli e del Roseto legati ai bandi PSR
Anno:	-
Superficie d'intervento (ha)	
Grado d'urgenza:	-

Dott. Forestale Giacomo Feminò via Vincenzo Monti 29 – 00152 Roma - Cell. 333.37.83.064
e-mail: giacomofemino@tiscali.it - www.spambientepaesaggio.it

Descrizioni particellari

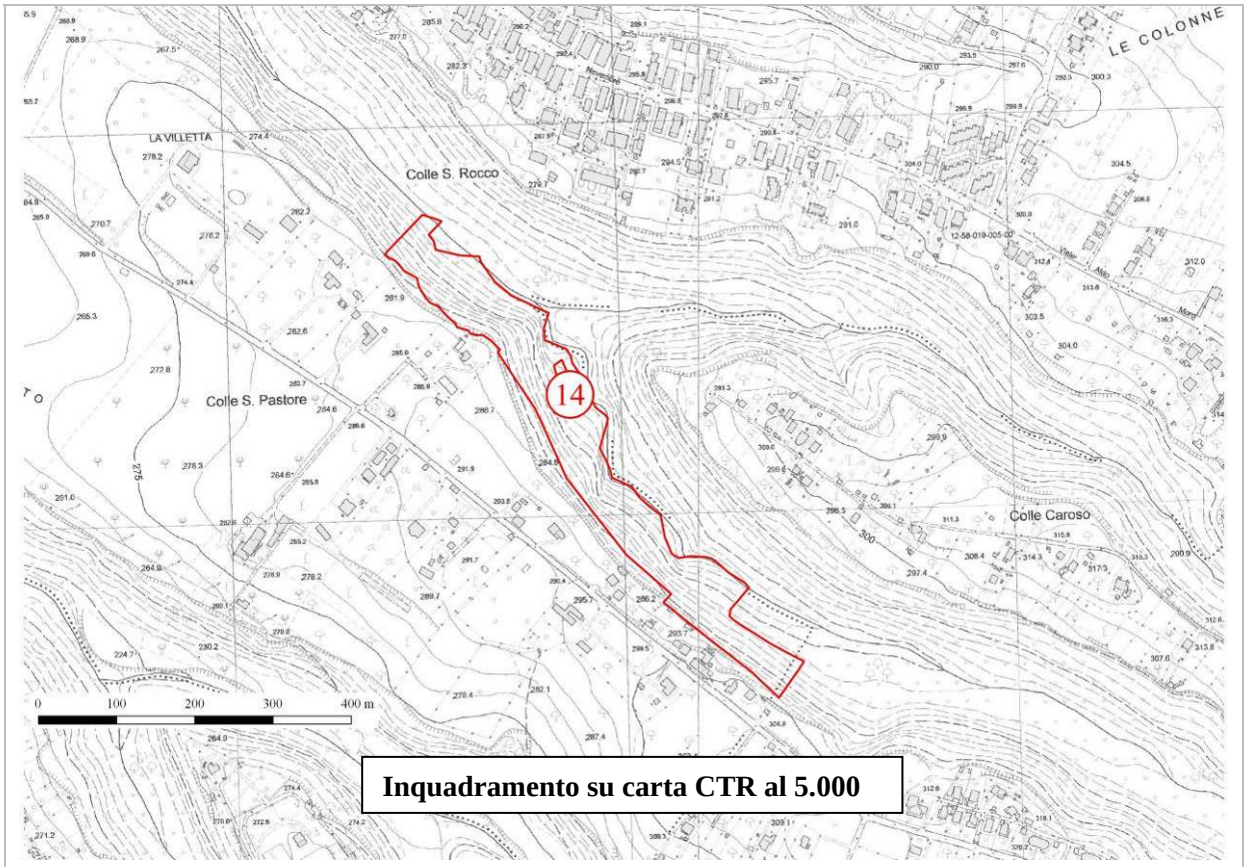

Inquadramento su carta CTR al 5.000

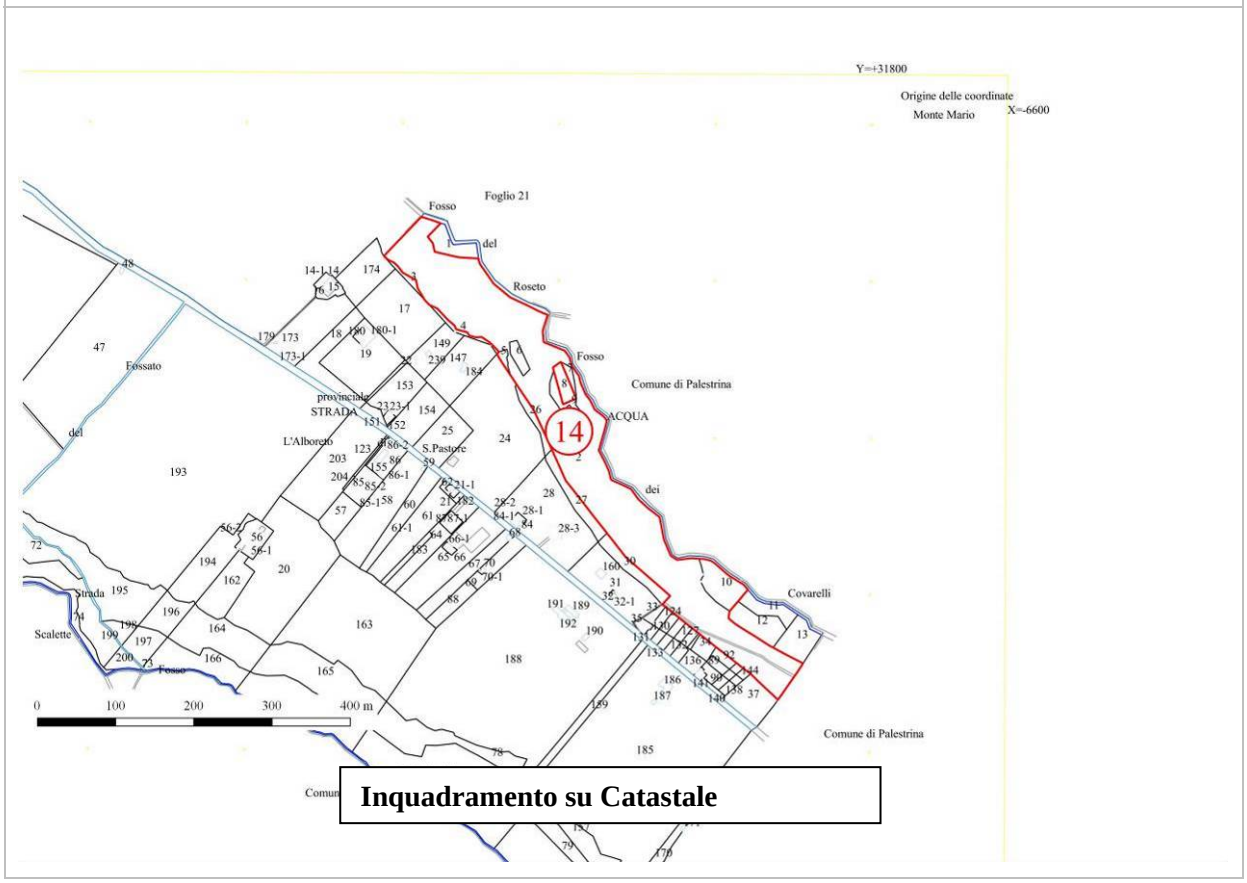

Inquadramento su Catastale

Dott. Forestale Giacomo Feminò via Vincenzo Monti 29 – 00152 Roma - Cell. 333.37.83.064
e-mail: giacomofemino@tiscali.it - www.spambientepaesaggio.it

Particella n° 15 Fosse del Traglione		
Compresa:	**BOSCO CEDUO**	
Dati catastali:	Foglio	13
	Particella	172
Dati relativi alla stazione:		
Superficie (ha):	1,70	
Altitudine media (m s.l.m):	230-200	
Pendenza media:	30°	
Esposizione prevalente:	N-E	
Caratteri del terreno:	superficiale, con rocciosità affiorante, piuttosto inclinato	
Lettiera:	diffusa	
Viabilità:	scarsa	
Categoria attitudinale:	- produttiva legnosa (circa 90% della superficie) - improduttiva (10% a protezione della superficie lungo il margine più inclinato della scarpata)	
Dati relativi al soprassuolo:		
Composizione:	ceduo matricinato giovane di castagno misto a roverella	
Età:	21 anni	
Densità:	densità normale	
Copertura:	in genere continua e monoplana	
Matricinatura:	in numero di 60 per ettaro	
Novellame:	scarso od assente	
Portamento e sviluppo	buono	
Stato fitosanitario:	danni da cancro corticale su polloni di castagno	
Specie secondarie:	roverella, acero campestre e carpino nero	
Strato arbustivo:	diffuso, con rovo ginestra biancospino ed alloro	

Dott. Forestale Giacomo Feminò via Vincenzo Monti 29 – 00152 Roma - Cell. 333.37.83.064
e-mail: giacomofemino@tiscali.it - www.spambientepaesaggio.it

Dati dendrometrici:			
G (m² /ha):	27,1	*Volume presente (m³/ha):*	116
N (p/ha):	1909	*Provvigione (m³):*	178
Dg (cm):	11,3	*Ripresa (m³/ha):*	113
Hm (m):	9,2	*Ripresa totale (m³):*	173
Ipotesi di matricinatura (p/ha):	72		

Densità specifica:

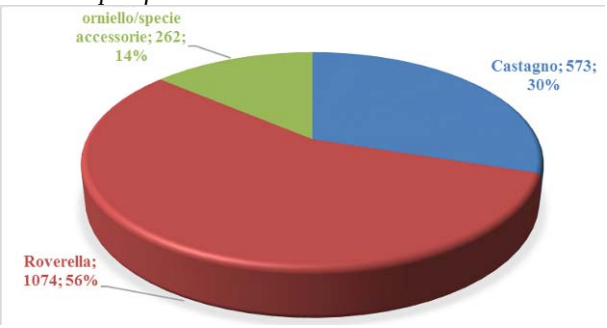

Distribuzione delle piante in relazione ai diametri:

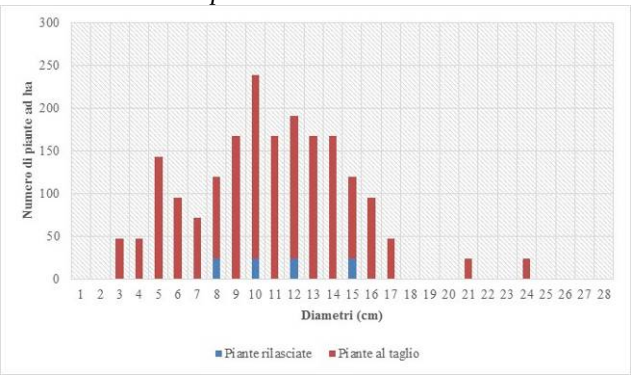

Curva ipsometrica:

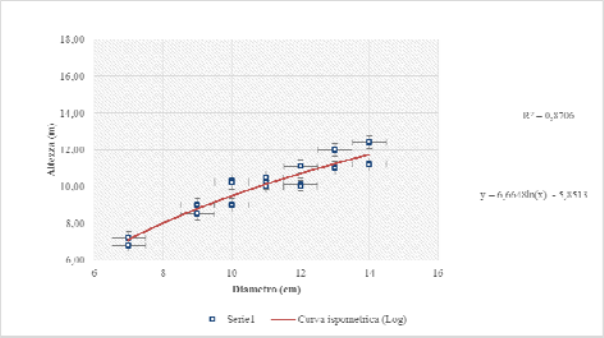

Contributo di area basimetrica:

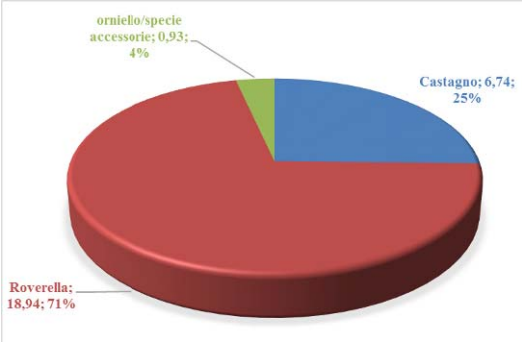

Interventi previsti	
PIANO DEI TAGLI *(interventi colturali in grado di autofinanziarsi)*	
Tipo d'intervento:	Taglio raso con riserva di matricine
Anno:	-
Superficie d'intervento (ha)	1,61
Uso civico:	NO
PIANO DELLE MIGLIORIE *(interventi colturali non in grado di autofinanziarsi)*	
Tipo d'intervento:	Interventi di Ingegneria naturalistica sulla sponda del fosso Caipoli legati ai bandi PSR
Anno:	-
Superficie d'intervento (ha)	
Grado d'urgenza:	-

Dott. Forestale Giacomo Feminò via Vincenzo Monti 29 – 00152 Roma - Cell. 333.37.83.064
e-mail: giacomofemino@tiscali.it - www.spambientepaesaggio.it

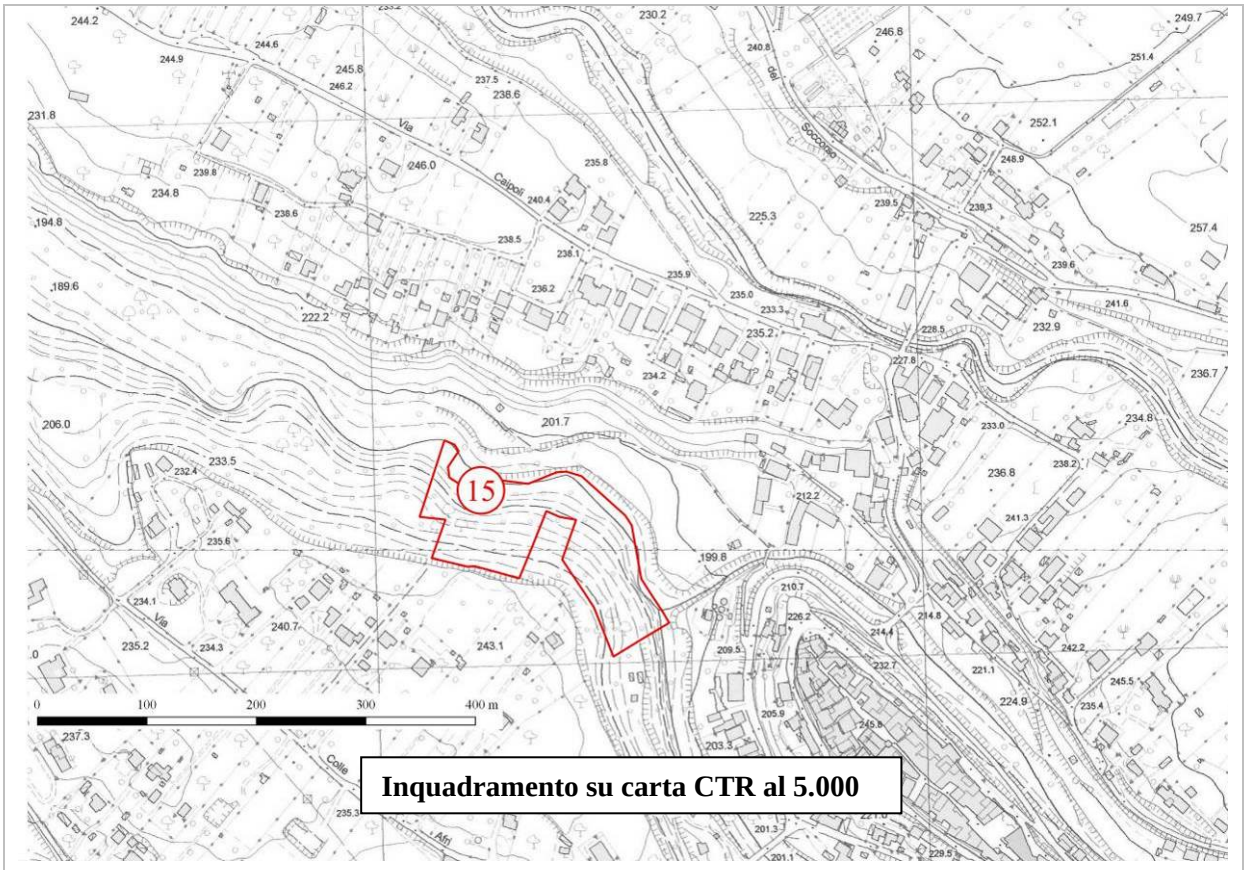

Inquadramento su carta CTR al 5.000

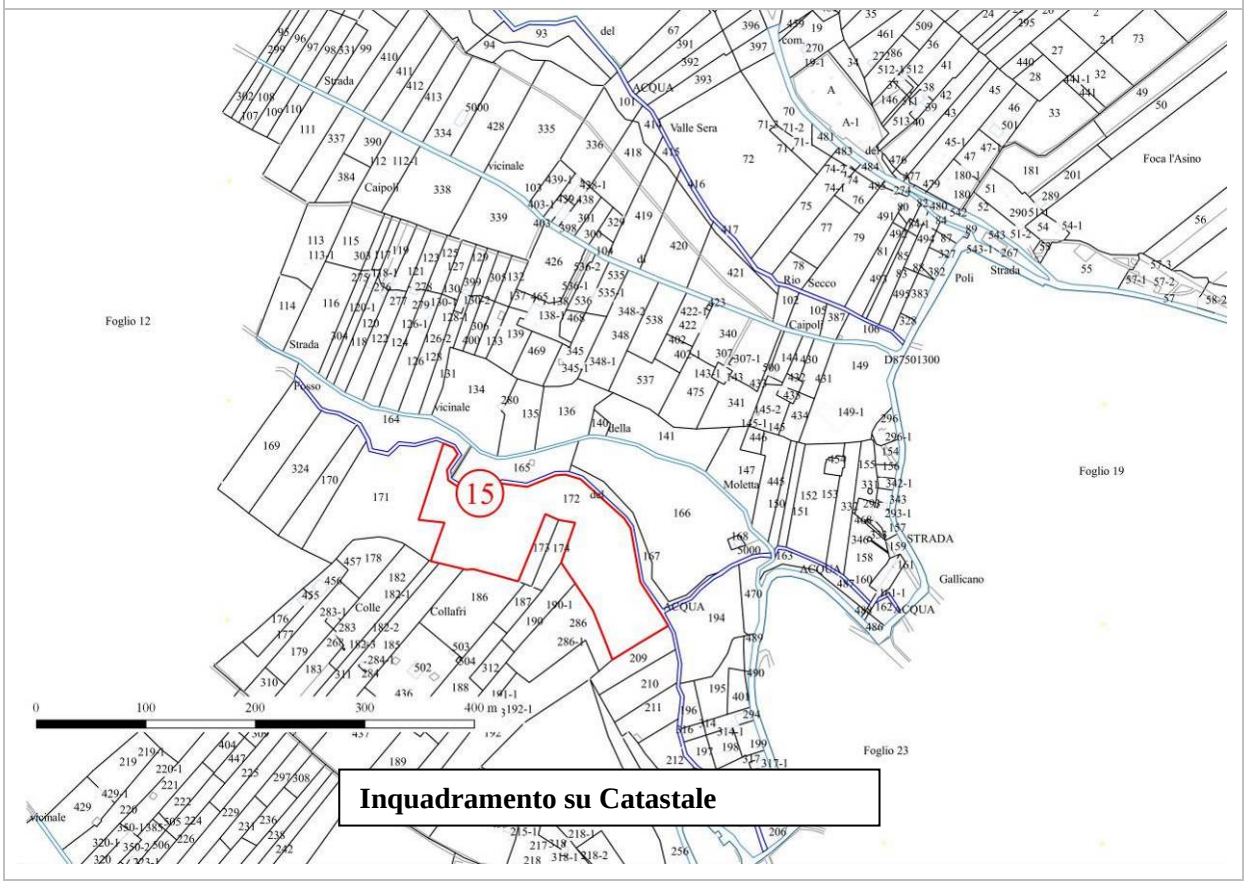

Inquadramento su Catastale

Dott. Forestale Giacomo Feminò via Vincenzo Monti 29 – 00152 Roma - Cell. 333.37.83.064
e-mail: giacomofemino@tiscali.it - www.spambientepaesaggio.it

Particella n° 16 Fosse del Roseto		
Compresa:	**BOSCO CEDUO**	
Dati catastali:	Foglio	12
	Particella	67
Dati relativi alla stazione:		
Superficie (ha):	0,95	
Altitudine media (m s.l.m):	230-205	
Pendenza media:	30°	
Esposizione prevalente:	N-E	
Caratteri del terreno:	superficiale, con rocciosità affiorante, piuttosto inclinato	
Lettiera:	scarsa	
Viabilità:	scarsa	
Categoria attitudinale:	- produttiva legnosa (circa 95% della superficie) - improduttiva (5% a protezione della superficie lungo il margine più inclinato della scarpata)	
Dati relativi al soprassuolo:		
Composizione:	ceduo matricinato giovane di latifoglie miste, con prevalenza de roverella e leccio	
Età:	21 anni	
Densità:	da normale a scarsa, per la presenza di piccole chiarie arbustate, colonizzate da rovi, ginestra, nespolo, alloro, nocciolo e biancospino	
Copertura:	in genere continua e monoplana	
Matricinatura:	normale, in numero di 80 per ettaro, per lo più di querce, di dimensioni variabili	
Novellame:	scarso in prevalenza di leccio	
Portamento e sviluppo	buono	
Stato fitosanitario:	buono	
Specie secondarie:	cerro, carpino nero, acero opalo, ornello con presenza lungo il fosso di ceppaie di castagno	
Strato arbustivo:	diffuso, con rovo ginestra biancospino ed alloro	

Dott. Forestale Giacomo Feminò via Vincenzo Monti 29 – 00152 Roma - Cell. 333.37.83.064
e-mail: giacomofemino@tiscali.it - www.spambientepaesaggio.it

Dati dendrometrici:			
G (m² /ha):	27,2	*Volume presente (m³/ha):*	116
N (p/ha):	1905	*Provvigione (m³):*	99
Dg (cm):	11,6	*Ripresa (m³/ha):*	110
Hm (m):	9,3	*Ripresa totale (m³):*	94
Ipotesi di matricinatura (p/ha):	87		

Densità specifica:

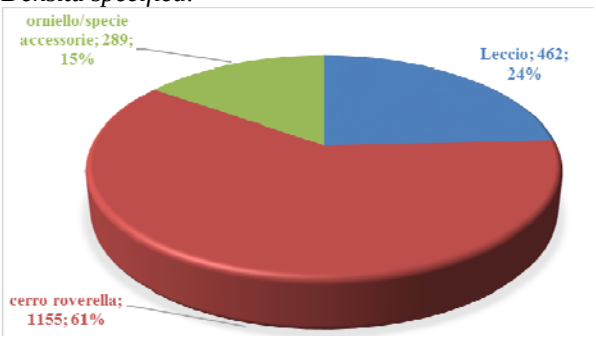

Distribuzione delle piante in relazione ai diametri:

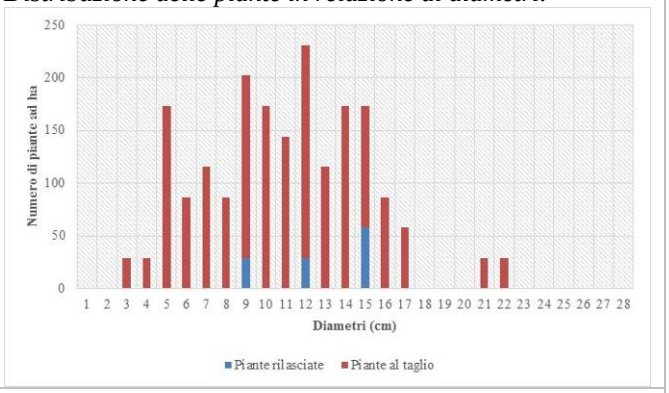

Curva ipsometrica:

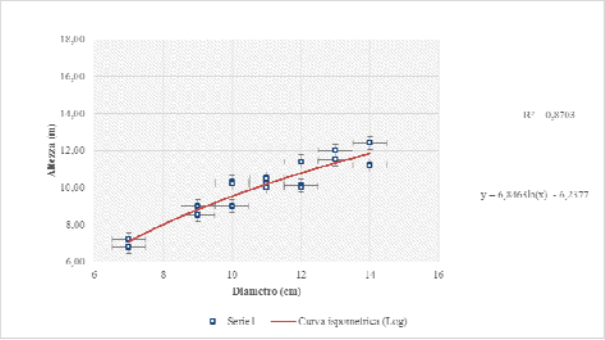

Contributo di area basimetrica:

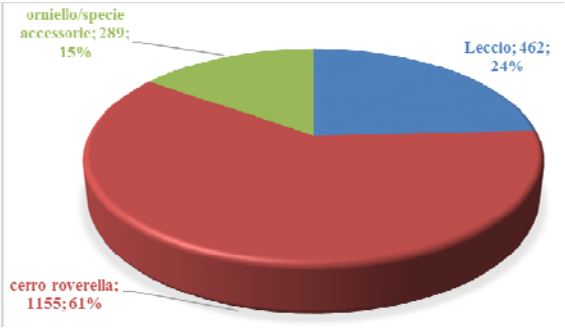

Interventi previsti	
PIANO DEI TAGLI *(interventi colturali in grado di autofinanziarsi)*	
Tipo d'intervento:	taglio di utilizzazione di fine turno a ceduo matricinato
Anno:	-
Superficie d'intervento (ha)	0,90
Uso civico:	no
PIANO DELLE MIGLIORIE *(interventi non in grado di autofinanziarsi)*	
Tipo d'intervento:	Interventi di Ingegneria naturalistica sulla sponda del fosso Caipoli legati ai bandi PSR
Anno:	-
Superficie d'intervento (ha)	
Grado d'urgenza:	-

Dott. Forestale Giacomo Feminò via Vincenzo Monti 29 – 00152 Roma - Cell. 333.37.83.064
e-mail: giacomofemino@tiscali.it - www.spambientepaesaggio.it

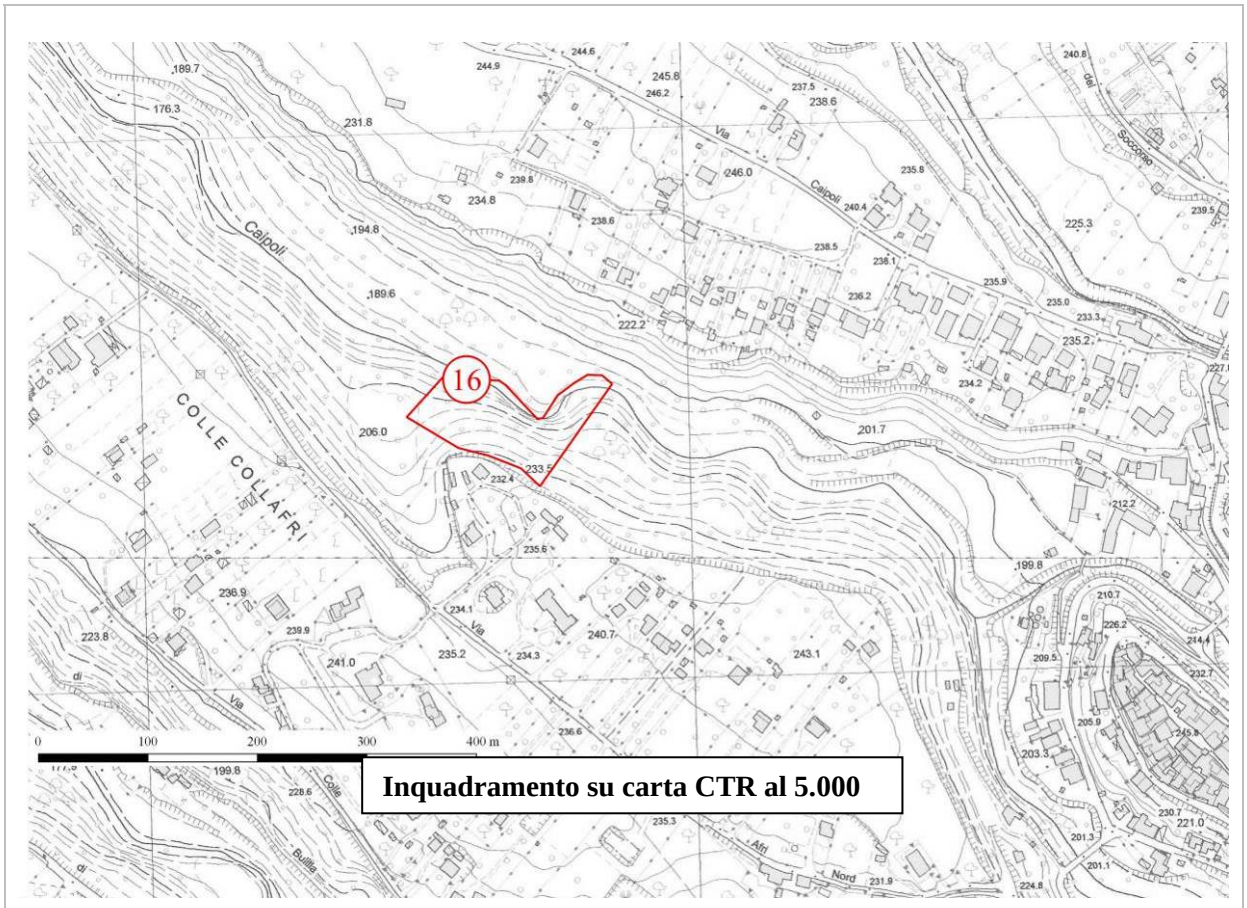

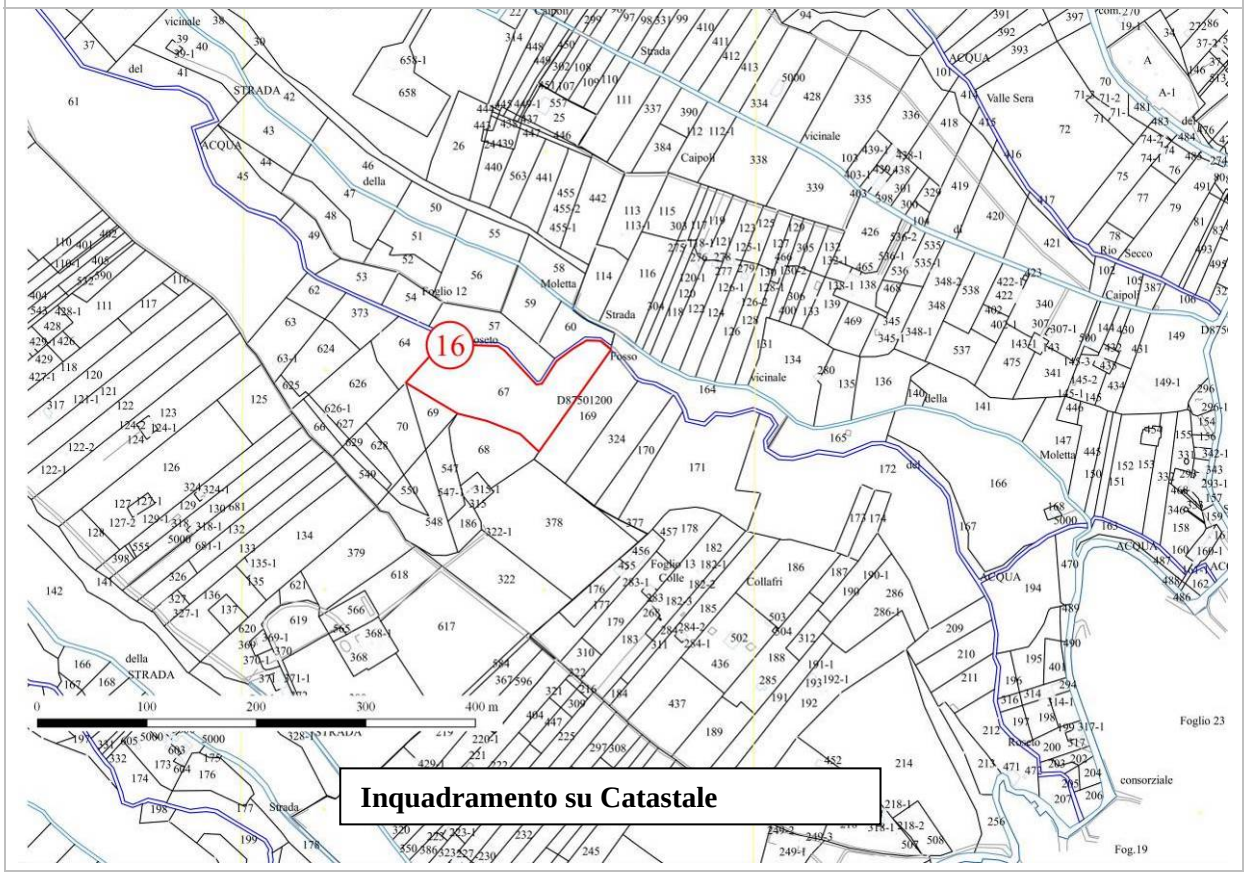

Dott. Forestale Giacomo Feminò via Vincenzo Monti 29 – 00152 Roma - Cell. 333.37.83.064
e-mail: giacomofemino@tiscali.it - www.spambientepaesaggio.it

Particella n° 17 Colle Collafri		
Compresa:	**BOSCO CEDUO**	
Dati catastali:	Foglio	8 / 12
	Particella	3 /61
Dati relativi alla stazione:		
Superficie (ha):	9,44	
Altitudine media (m s.l.m):	220-160	
Pendenza media:	30°	
Esposizione prevalente:	N-E	
Caratteri del terreno:	superficiale, con rocciosità affiorante, piuttosto inclinato	
Lettiera:	diffusa	
Viabilità:	scarsa	
Categoria attitudinale:	- produttiva legnosa (circa 98% della superficie) - improduttiva (2% a protezione della superficie lungo il margine più inclinato della scarpata)	
Dati relativi al soprassuolo:		
Composizione:	ceduo matricinato di latifoglie miste, con prevalenza di roverella e leccio, in consociazione con cerro, ornello,carpino nero ed acero opalo	
Età:	22 anni	
Densità:	da normale a scarsa, per la presenza di piccole chiarie arbustate, colonizzate da rovi, ginestra, nespolo, alloro, nocciolo e biancospino	
Copertura:	in genere continua e monoplana	
Matricinatura:	normale, in numero di 80 per ettaro, per lo più di querce, di dimensioni variabili	
Novellame:	scarso in prevalenza di leccio	
Portamento e sviluppo	da discreto a mediocre	
Stato fitosanitario:	buono	
Specie secondarie:	oltre a quelle menzionate, presenza lungo il fosso di ceppaie di castagno	
Strato arbustivo:	diffuso, con rovo ginestra biancospino ed alloro	

Dott. Forestale Giacomo Feminò via Vincenzo Monti 29 – 00152 Roma - Cell. 333.37.83.064
e-mail: giacomofemino@tiscali.it - www.spambientepaesaggio.it

Dati dendrometrici:			
G (m² /ha):	24,1	*Volume presente (m³/ha):*	148
N (p/ha):	1039	*Provvigione (m³):*	1256
Dg (cm):	15,9	*Ripresa (m³/ha):*	134
Hm (m):	13,5	*Ripresa totale (m³):*	1137
Ipotesi di matricinatura (p/ha):	87		

Densità specifica:

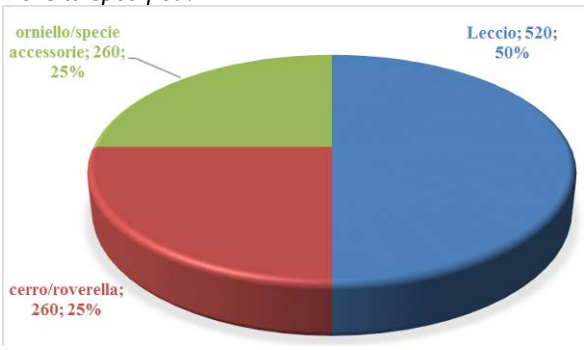

Distribuzione delle piante in relazione ai diametri:

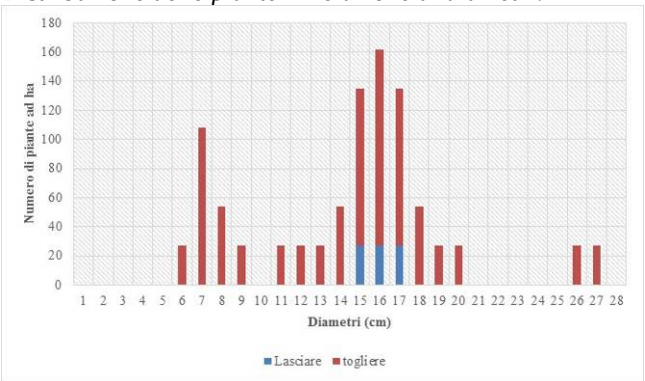

Curva ipsometrica:

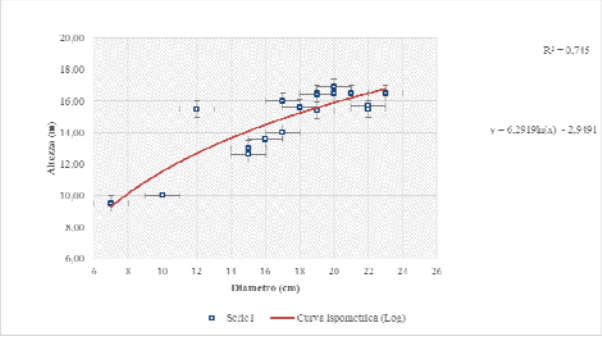

Contributo di area basimetrica:

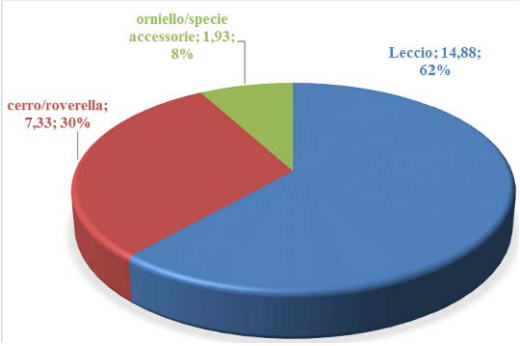

Interventi previsti	
PIANO DEI TAGLI *(interventi colturali in grado di autofinanziarsi)*	
Tipo d'intervento:	taglio di utilizzazione di fine turno a ceduo matricinato
Anno:	-
Superficie d'intervento (ha)	9,25
Uso civico:	particella da assegnare in parte all'uso civico di legnatico
PIANO DELLE MIGLIORIE *(interventi non in grado di autofinanziarsi)*	
Tipo d'intervento:	riqualificazione viabilità dal punto di vista turistico ricreativo secondo i bandi PSR, Interventi di Ingegneria naturalistica sulla sponda del fosso Caipoli
Anno:	-
Superficie d'intervento (ha)	
Grado d'urgenza:	-

Dott. Forestale Giacomo Feminò via Vincenzo Monti 29 – 00152 Roma - Cell. 333.37.83.064
e-mail: giacomofemino@tiscali.it - www.spambientepaesaggio.it

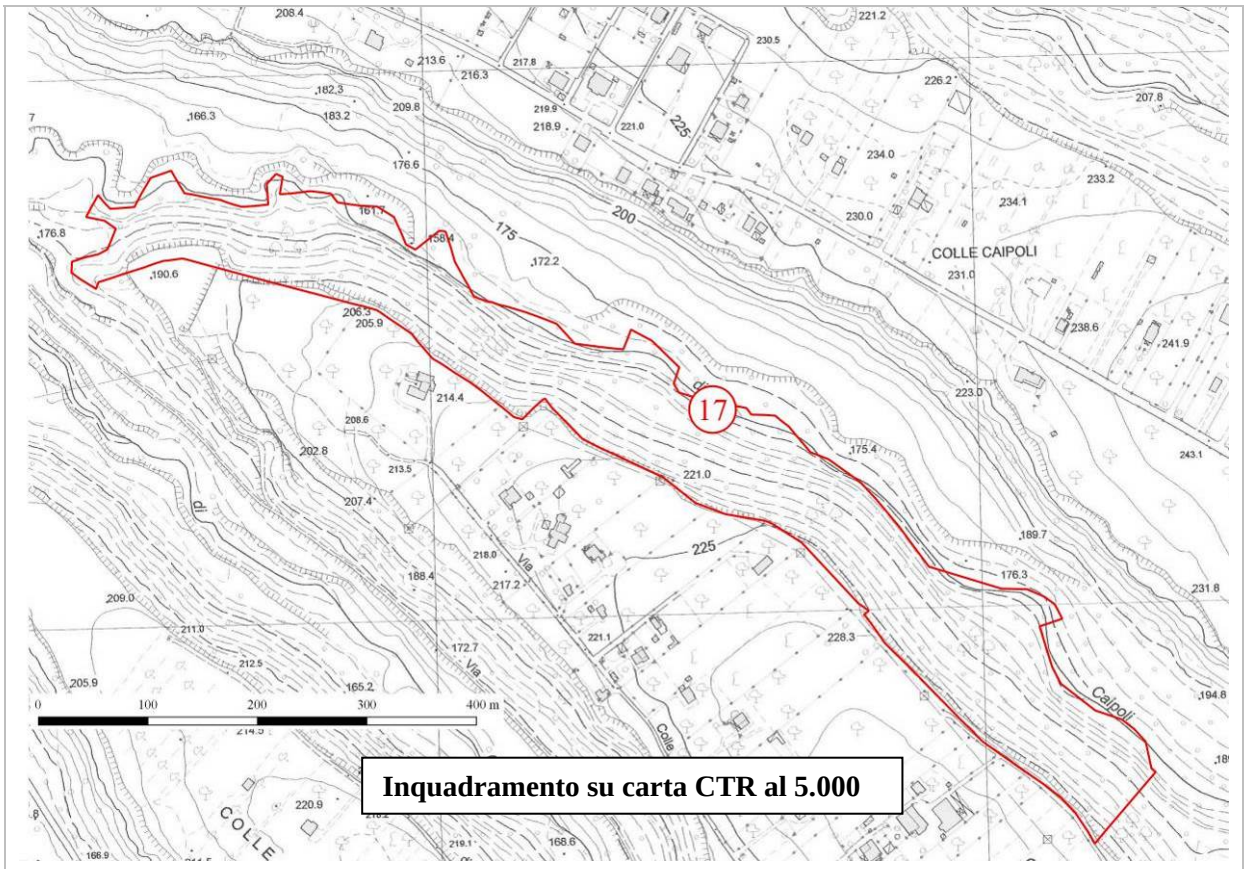

Inquadramento su carta CTR al 5.000

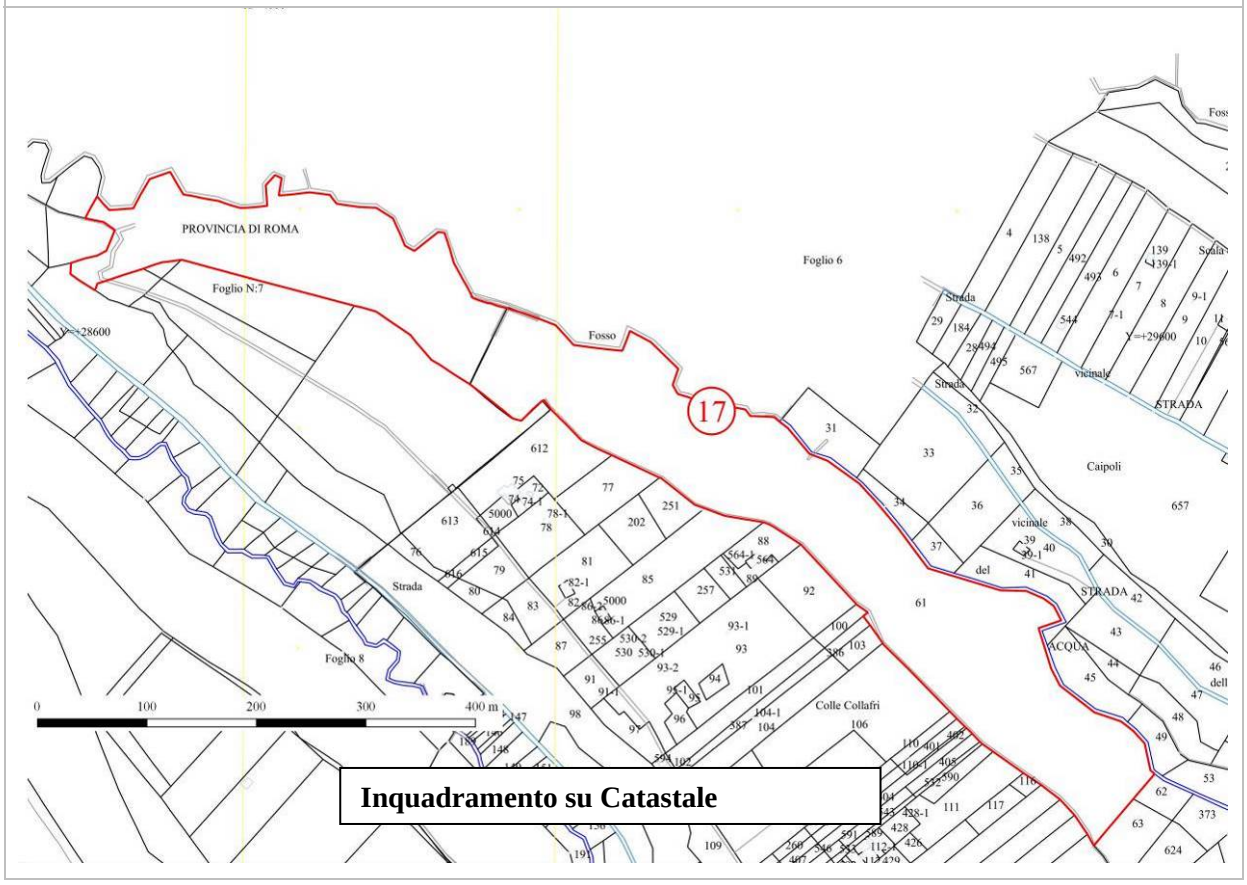

Inquadramento su Catastale

Dott. Forestale Giacomo Feminò via Vincenzo Monti 29 – 00152 Roma - Cell. 333.37.83.064
e-mail: giacomofemino@tiscali.it - www.spambientepaesaggio.it

Particella n° 18 Colle Selva est		
Compresa:	**BOSCO CEDUO**	
Dati catastali:	Foglio	12
	Particella	219
Dati relativi alla stazione:		
Superficie (ha):	6,06	
Altitudine media (m s.l.m):	220-170	
Pendenza media:	30°	
Esposizione prevalente:	N-E	
Caratteri del terreno:	da mediamente profondo a superficiale nelle zone più pendenti, verso alquanto inclinato	
Lettiera:	diffusa	
Viabilità:	discreta	
Categoria attitudinale:	- produttiva legnosa (circa 98% della superficie) - improduttiva (2% a protezione della superficie lungo il margine più inclinato della scarpata)	
Dati relativi al soprassuolo:		
Composizione:	ceduo giovane immaturo matricinato di latifoglie miste, con prevalenza di roverella e leccio, in consociazione con cerro, ornello,carpino nero ed acero opalo	
Età:	8 anni	
Densità:	da normale a scarsa	
Copertura:	in genere continua e monoplana	
Matricinatura:	normale, in numero di 80 per ettaro, per lo più di querce, di dimensioni variabili	
Novellame:	scarso in prevalenza di leccio	
Portamento e sviluppo	discreto	
Stato fitosanitario:	buono	
Specie secondarie:	diffuse, con ornello, cerro e carpino nero.	
Strato arbustivo:	diffuso, con rovo ginestra biancospino ed alloro	

Dott. Forestale Giacomo Feminò via Vincenzo Monti 29 – 00152 Roma - Cell. 333.37.83.064
e-mail: giacomofemino@tiscali.it - www.spambientepaesaggio.it

Dati dendrometrici:			
G (m² /ha):	-	*Volume presente (m³/ha):*	-
N (p/ha):	-	*Provvigione (m³):*	-
Dg (cm):	-	*Ripresa (m³/ha):*	-
Hm (m):	-	*Ripresa totale (m³):*	-
Ipotesi di matricinatura (p/ha):	-		
Densità specifica:		*Distribuzione delle piante in relazione ai diametri:*	
Curva ipsometrica:		*Contributo di area basimetrica:*	
Interventi previsti			
PIANO DEI TAGLI *(interventi in grado di autofinanziarsi)*			
Tipo d'intervento:		Nessun intervento selvicolturale nel decennio	
Anno:		-	
Superficie d'intervento (ha)		5,94	
Uso civico:		particella da assegnare in parte all'uso civico di legnatico	
PIANO DELLE MIGLIORIE *(interventi non in grado di autofinanziarsi)*			
Tipo d'intervento:		riqualificazione viabilità dal punto di vista turistico ricreativo secondo i bandi PSR, interventi per ridurre il rischio idrogeologico con ingegneria naturalistica su una frana superficiale	
Anno:		-	
Superficie d'intervento (ha)			
Grado d'urgenza:		-	

Dott. Forestale Giacomo Feminò via Vincenzo Monti 29 – 00152 Roma - Cell. 333.37.83.064
e-mail: giacomofemino@tiscali.it - www.spambientepaesaggio.it

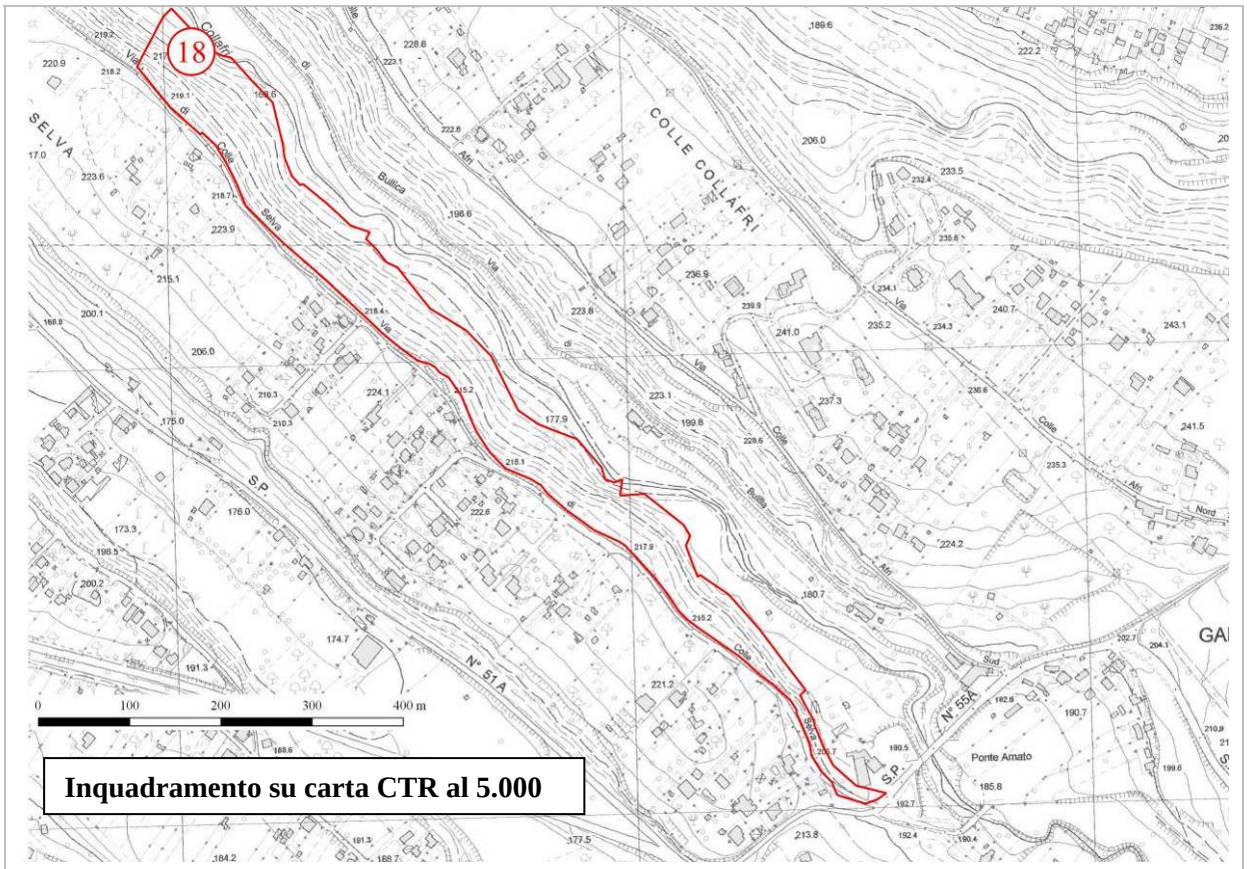

Inquadramento su carta CTR al 5.000

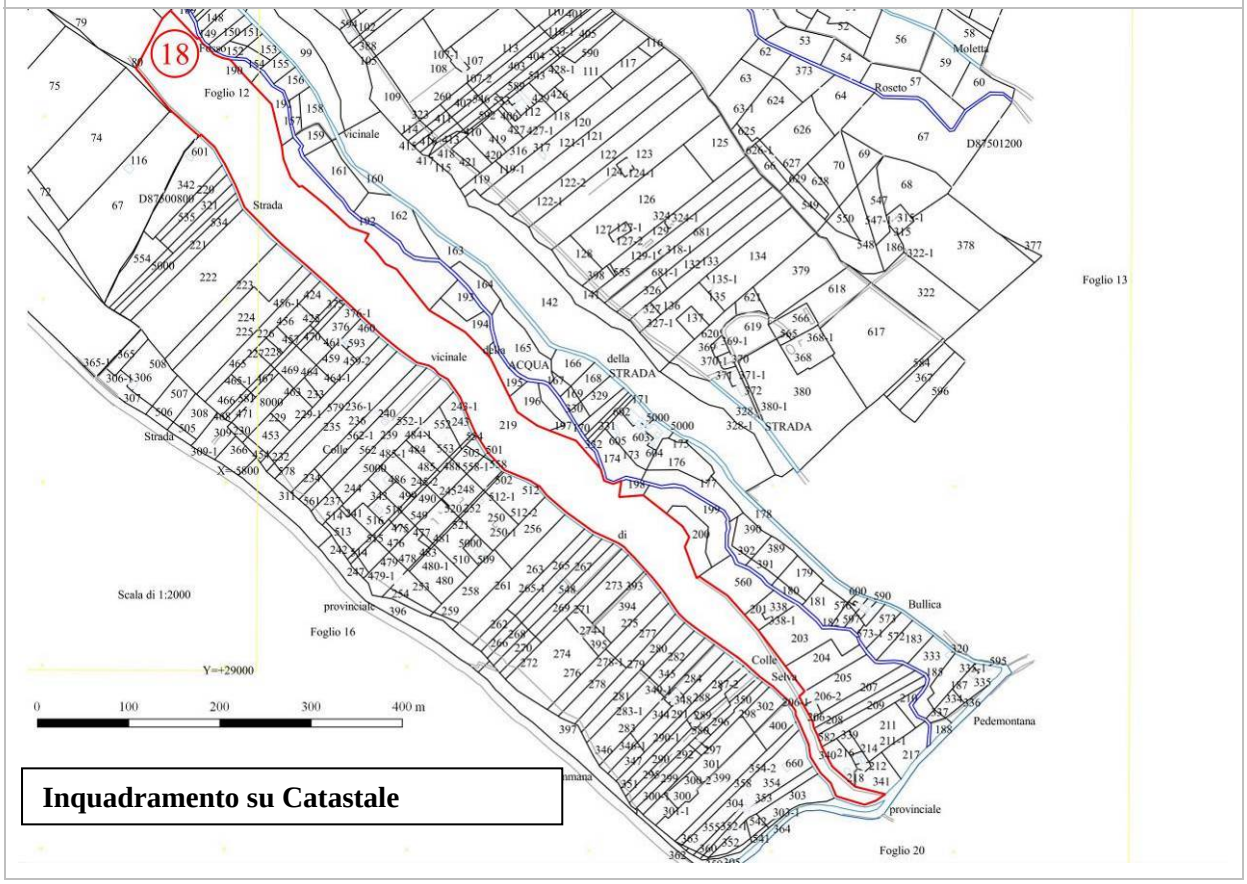

Inquadramento su Catastale

Dott. Forestale Giacomo Feminò via Vincenzo Monti 29 – 00152 Roma - Cell. 333.37.83.064
e-mail: giacomofemino@tiscali.it - www.spambientepaesaggio.it

Particella n° 19 Colle Selva Ovest		
Compresa:	**BOSCO CEDUO**	
Dati catastali:	Foglio	8
	Particella	59
Dati relativi alla stazione:		
Superficie (ha):	12,55	
Altitudine media (m s.l.m):	210-160	
Pendenza media:	40°	
Esposizione prevalente:	N-E	
Caratteri del terreno:	da mediamente profondo a superficiale nelle zone più pendenti, alquanto inclinato	
Lettiera:	diffusa	
Viabilità:	discreta	
Categoria attitudinale:	- produttiva legnosa (circa 98% della superficie) - improduttiva (2% a protezione della superficie lungo il margine più inclinato della scarpata)	
Dati relativi al soprassuolo:		
Composizione:	ceduo giovane immaturo matricinato di latifoglie miste, con prevalenza di roverella e leccio, in consociazione con cerro, ornello,carpino nero ed acero opalo	
Età:	12 anni	
Densità:	da normale a scarsa	
Copertura:	in genere continua e monoplana	
Matricinatura:	normale, in numero di 80 per ettaro, per lo più di querce, di dimensioni variabili	
Novellame:	assente	
Portamento e sviluppo	discreto	
Stato fitosanitario:	buono	
Specie secondarie:	diffuse, con ornello, cerro e carpino nero.	
Strato arbustivo:	diffuso, con rovo ginestra biancospino ed alloro	

Dott. Forestale Giacomo Feminò via Vincenzo Monti 29 – 00152 Roma - Cell. 333.37.83.064
e-mail: giacomofemino@tiscali.it - www.spambientepaesaggio.it

Dati dendrometrici:			
G (m² /ha):	-	*Volume presente (m³/ha):*	-
N (p/ha):	-	*Provvigione (m³):*	-
Dg (cm):	-	*Ripresa (m³/ha):*	-
Hm (m):	-	*Ripresa totale (m³):*	-
Ipotesi di matricinatura (p/ha):	-		
Densità specifica:		*Distribuzione delle piante in relazione ai diametri:*	
Curva ipsometrica:		*Contributo di area basimetrica:*	
Interventi previsti			
PIANO DEI TAGLI *(interventi colturali in grado di autofinanziarsi)*			
Tipo d'intervento:		Nessun intervento selvicolturale nel decennio	
Anno:		-	
Superficie d'intervento (ha)		12,30	
Uso civico:		particella da assegnare in parte all'uso civico di legnatico	
PIANO DELLE MIGLIORIE *(interventi non in grado di autofinanziarsi)*			
Tipo d'intervento:		riqualificazione viabilità dal punto di vista turistico ricreativo secondo i bandi PSR	
Anno:		-	
Superficie d'intervento (ha)			
Grado d'urgenza:		-	

Dott. Forestale Giacomo Feminò via Vincenzo Monti 29 – 00152 Roma - Cell. 333.37.83.064
e-mail: giacomofemino@tiscali.it - www.spambientepaesaggio.it

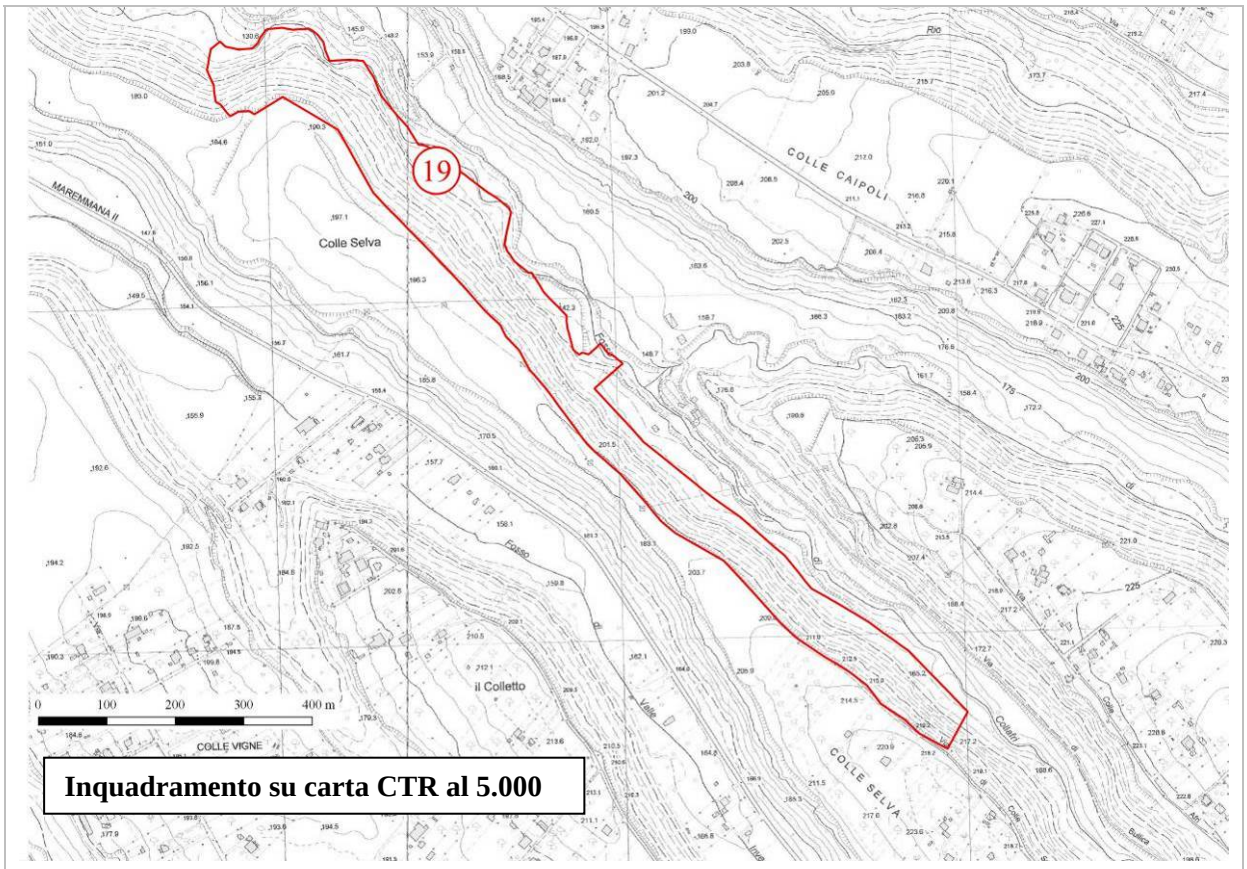

Inquadramento su carta CTR al 5.000

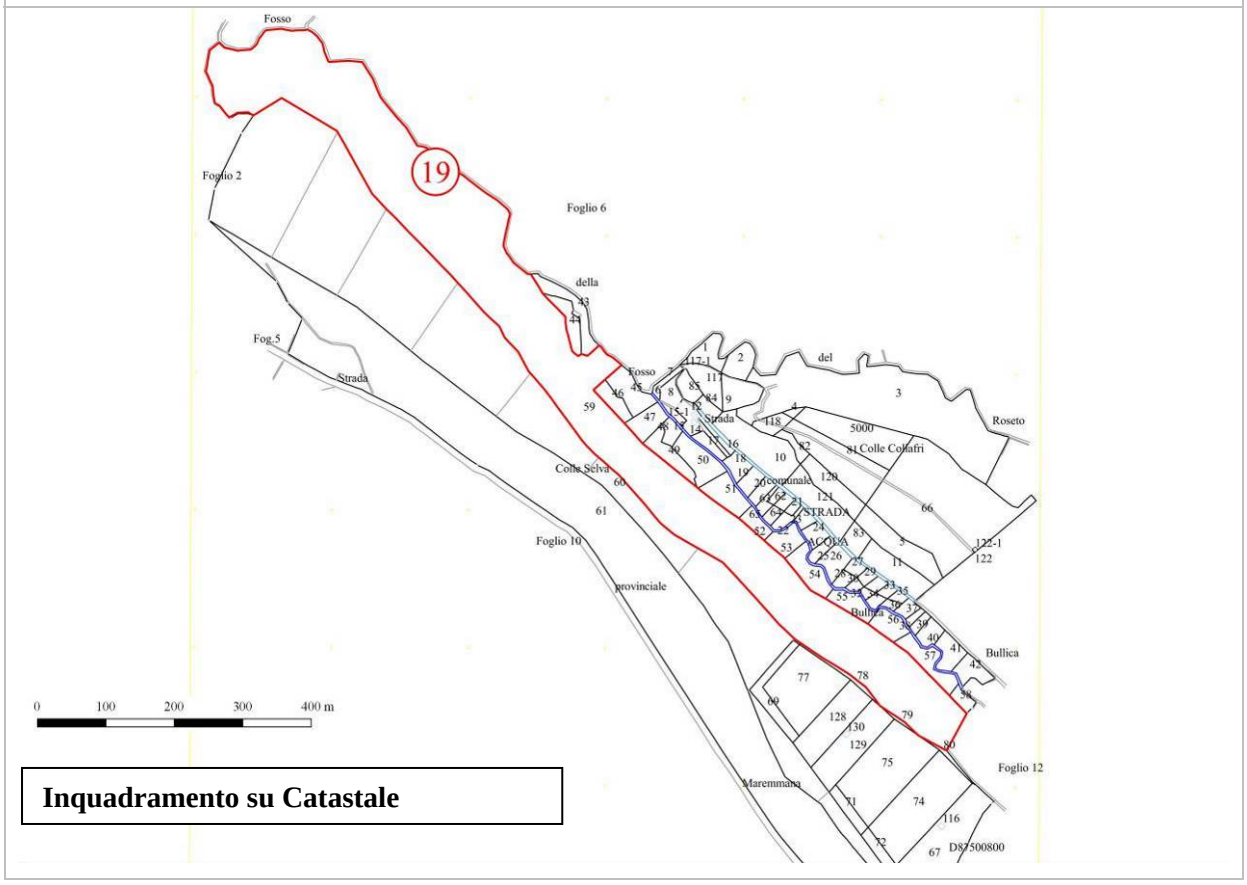

Inquadramento su Catastale

Dott. Forestale Giacomo Feminò via Vincenzo Monti 29 – 00152 Roma - Cell. 333.37.83.064
e-mail: giacomofemino@tiscali.it - www.spambientepaesaggio.it

Particella n° 20 Valle Inversa Nord		
Compresa:	**BOSCO CEDUO**	
Dati catastali:	Foglio	8
	Particella	61
Dati relativi alla stazione:		
Superficie (ha):	10,92	
Altitudine media (m s.l.m):	200-160	
Pendenza media:	28°	
Esposizione prevalente:	S-O	
Caratteri del terreno:	da mediamente profondo a superficiale nelle zone più pendenti, alquanto inclinato	
Lettiera:	diffusa	
Viabilità:	buona	
Categoria attitudinale:	- produttiva legnosa (circa 85% della superficie) - improduttiva (15% area di ricostituzione ecologica)	
Dati relativi al soprassuolo:		
Composizione:	ceduo adulto, con prevalenza di roverella, in consociazione con ornello e acero opalo, localizzato prevalentemente nella parte centrale	
Età:	24 anni	
Densità:	da normale a scarsa	
Copertura:	in genere continua e monoplana	
Matricinatura:	matricine di roverella di grosse dimensioni ed ornello	
Novellame:	scarso o assente	
Portamento e sviluppo	mediocre, con polloni contorti e di altezza modesta	
Stato fitosanitario:	danni da fuoco su diversi polloni di roverella	
Specie secondarie:	presenza di piante sparse di latifoglie varie, quali, sorbo selvatico, pero selvatico, albero di Giuda, carpino nero	
Strato arbustivo:	denso sul 60% della superficie, con ginestra, biancospino, pungitopo, vitalba, rovi, leguminose varie	

Dott. Forestale Giacomo Feminò via Vincenzo Monti 29 – 00152 Roma - Cell. 333.37.83.064
e-mail: giacomofemino@tiscali.it - www.spambientepaesaggio.it

Dati dendrometrici:			
G (m² /ha):	19,4	*Volume presente (m³/ha):*	106
N (p/ha):	1019	*Provvigione (m³):*	695
Dg (cm):	12,4	*Ripresa (m³/ha):*	90
Hm (m):	11,1	*Ripresa totale (m³):*	591
Ipotesi di matricinatura (p/ha):	85		

Densità specifica:

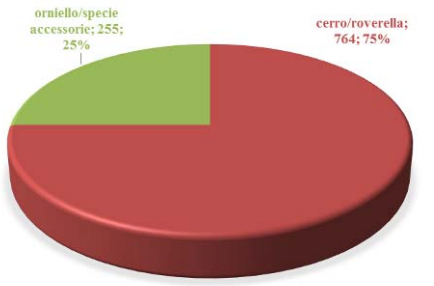

Distribuzione delle piante in relazione ai diametri:

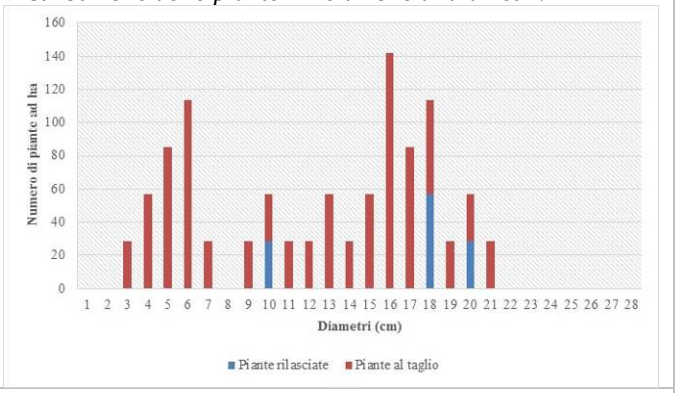

Curva ipsometrica:

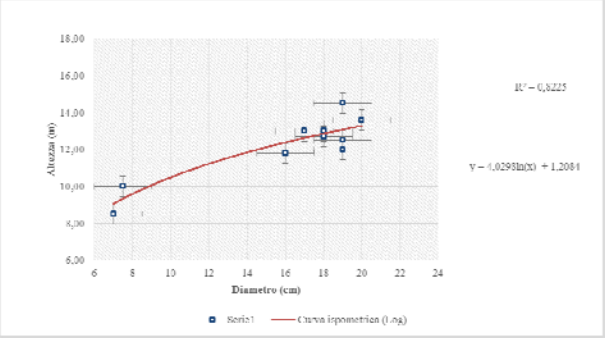

Contributo di area basimetrica:

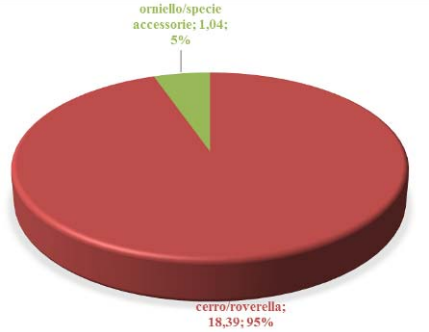

Interventi previsti	
PIANO DEI TAGLI *(interventi colturali in grado di autofinanziarsi)*	
Tipo d'intervento:	Nessun intervento selvicolturale nel decennio
Anno:	-
Superficie d'intervento (ha)	9,28
Uso civico:	particella da assegnare in parte all'uso civico di legnatico
PIANO DELLE MIGLIORIE *(interventi non in grado di autofinanziarsi)*	
Tipo d'intervento:	riqualificazione viabilità dal punto di vista turistico ricreativo secondo i bandi PSR
Anno:	-
Superficie d'intervento (ha)	
Grado d'urgenza:	-

Dott. Forestale Giacomo Feminò via Vincenzo Monti 29 – 00152 Roma - Cell. 333.37.83.064
e-mail: giacomofemino@tiscali.it - www.spambientepaesaggio.it

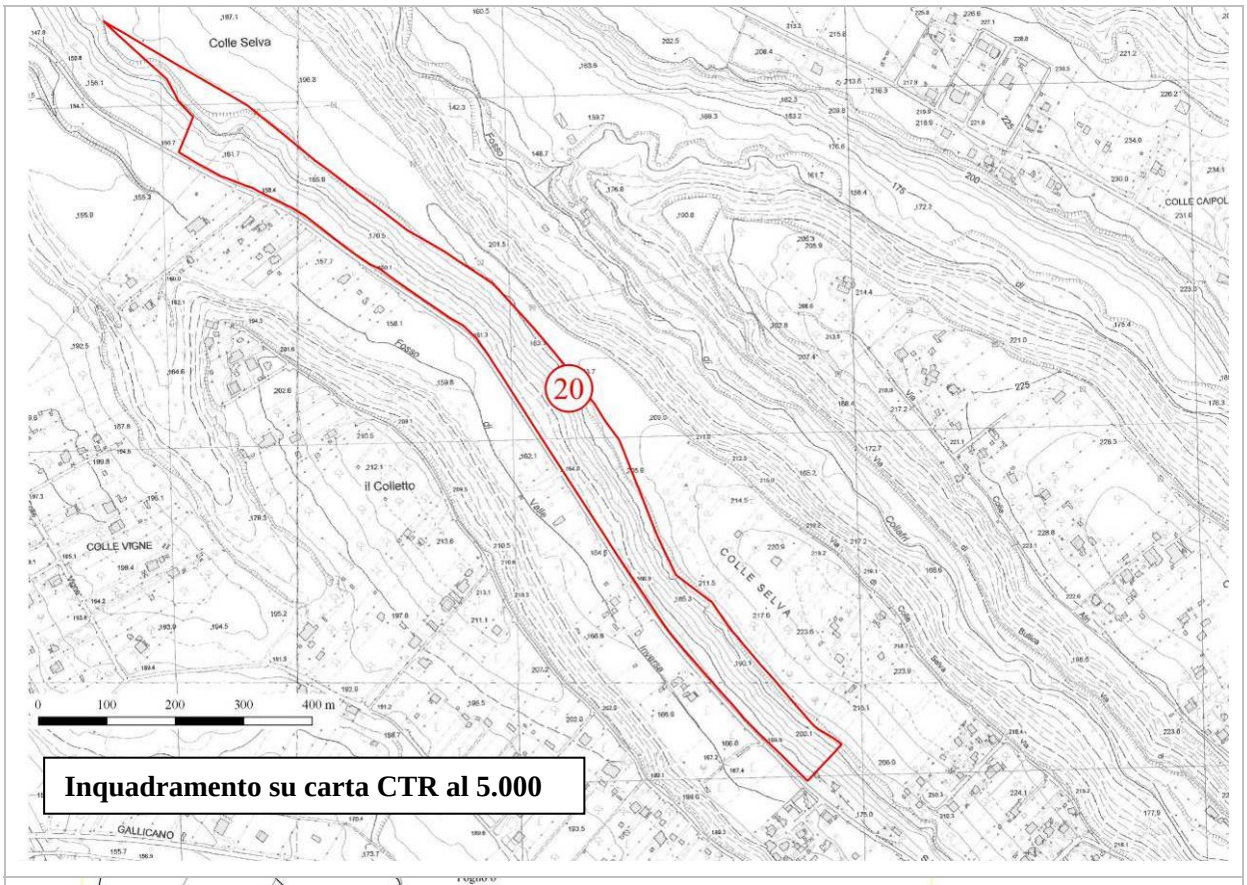

Inquadramento su carta CTR al 5.000

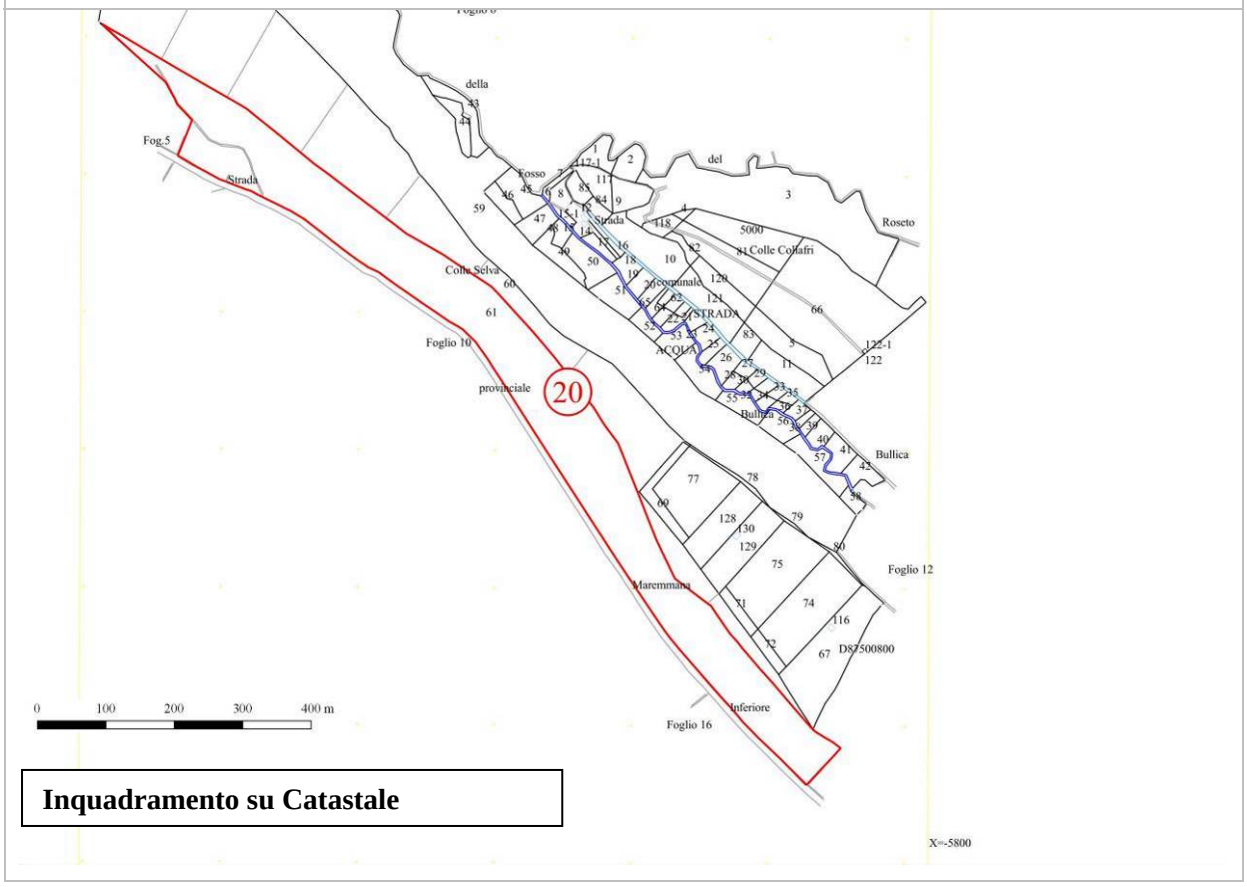

Inquadramento su Catastale

Dott. Forestale Giacomo Feminò via Vincenzo Monti 29 – 00152 Roma - Cell. 333.37.83.064
e-mail: giacomofemino@tiscali.it - www.spambientepaesaggio.it

Particella n° 21 Valle Inversa Sud		
Compresa:	**BOSCO CEDUO**	
Dati catastali:	Foglio	10 / 16
	Particella	67 / 17
Dati relativi alla stazione:		
Superficie (ha):	8,75	
Altitudine media (m s.l.m):	200-150	
Pendenza media:	30°	
Esposizione prevalente:	N-E	
Caratteri del terreno:	mediamente profondo, alquanto inclinato	
Lettiera:	diffusa	
Viabilità:	buona	
Categoria attitudinale:	- produttiva legnosa (circa 95% della superficie) - improduttiva (5% a protezione della superficie lungo il margine più inclinato della scarpata)	
Dati relativi al soprassuolo:		
Composizione:	ceduo maturo, con prevalenza di roverella, in consociazione con ornello e acero opalo e leccio	
Età:	29 anni	
Densità:	da normale a scarsa	
Copertura:	in genere continua e monoplana	
Matricinatura:	in numero di 80-100 per ettaro, di piccole e talvolta di medie dimensioni	
Novellame:	scarso	
Portamento e sviluppo	discreto	
Stato fitosanitario:	buono	
Specie secondarie:	lungo la strada piante sparse robinia e ciliegio; all'interno acero opalo	
Strato arbustivo:	sambuco nero, rovi e biancospino	

Dott. Forestale Giacomo Feminò via Vincenzo Monti 29 – 00152 Roma - Cell. 333.37.83.064
e-mail: giacomofemino@tiscali.it - www.spambientepaesaggio.it

Dati dendrometrici:			
G (m² /ha):	27,05	*Volume presente (m³/ha):*	169
N (p/ha):	1068	*Provvigione (m³):*	1332
Dg (cm):	15,8	*Ripresa (m³/ha):*	152
Hm (m):	13,5	*Ripresa totale (m³):*	1195
Ipotesi di matricinatura (p/ha):	87		

Densità specifica:

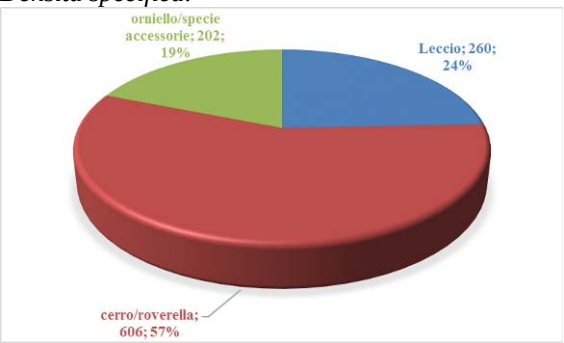

Distribuzione delle piante in relazione ai diametri:

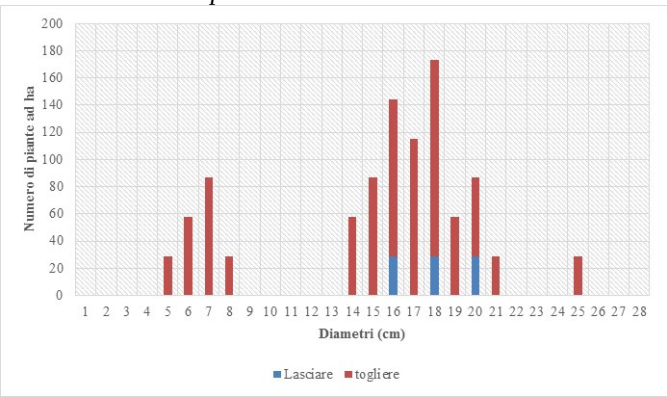

Curva ipsometrica:

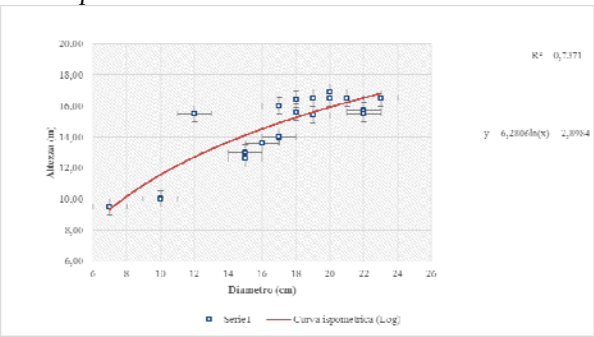

Contributo di area basimetrica:

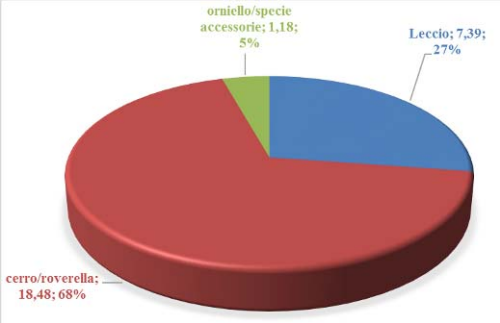

Interventi previsti	
PIANO DEI TAGLI *(interventi colturali in grado di autofinanziarsi)*	
Tipo d'intervento:	taglio di utilizzazione di fine turno a ceduo matricinato
Anno:	-
Superficie d'intervento (ha)	8,32
Uso civico:	particella da assegnare in parte all'uso civico di legnatico
PIANO DELLE MIGLIORIE *(interventi non in grado di autofinanziarsi)*	
Tipo d'intervento:	
Anno:	-
Superficie d'intervento (ha)	
Grado d'urgenza:	-

Dott. Forestale Giacomo Feminò via Vincenzo Monti 29 – 00152 Roma - Cell. 333.37.83.064
e-mail: giacomofemino@tiscali.it - www.spambientepaesaggio.it

Descrizioni particellari

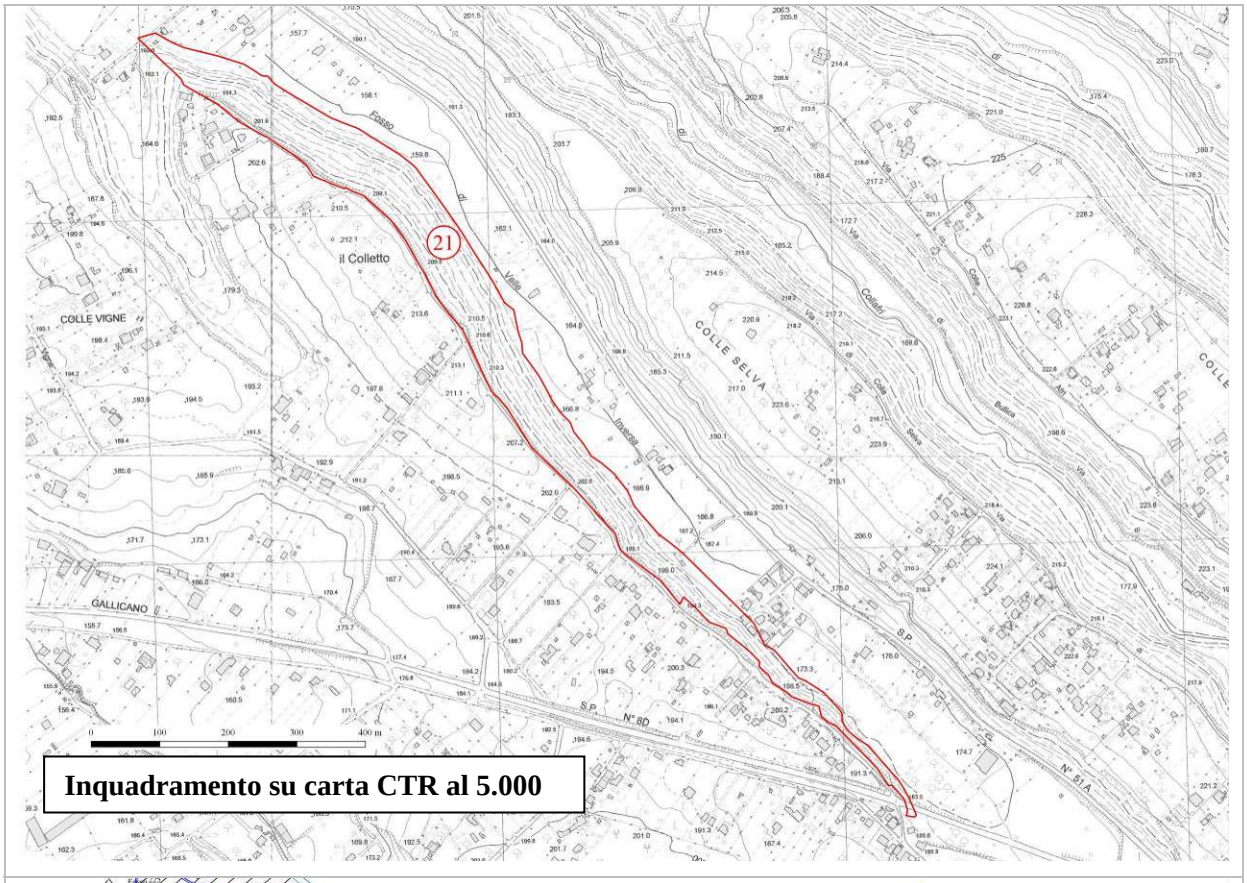

Inquadramento su carta CTR al 5.000

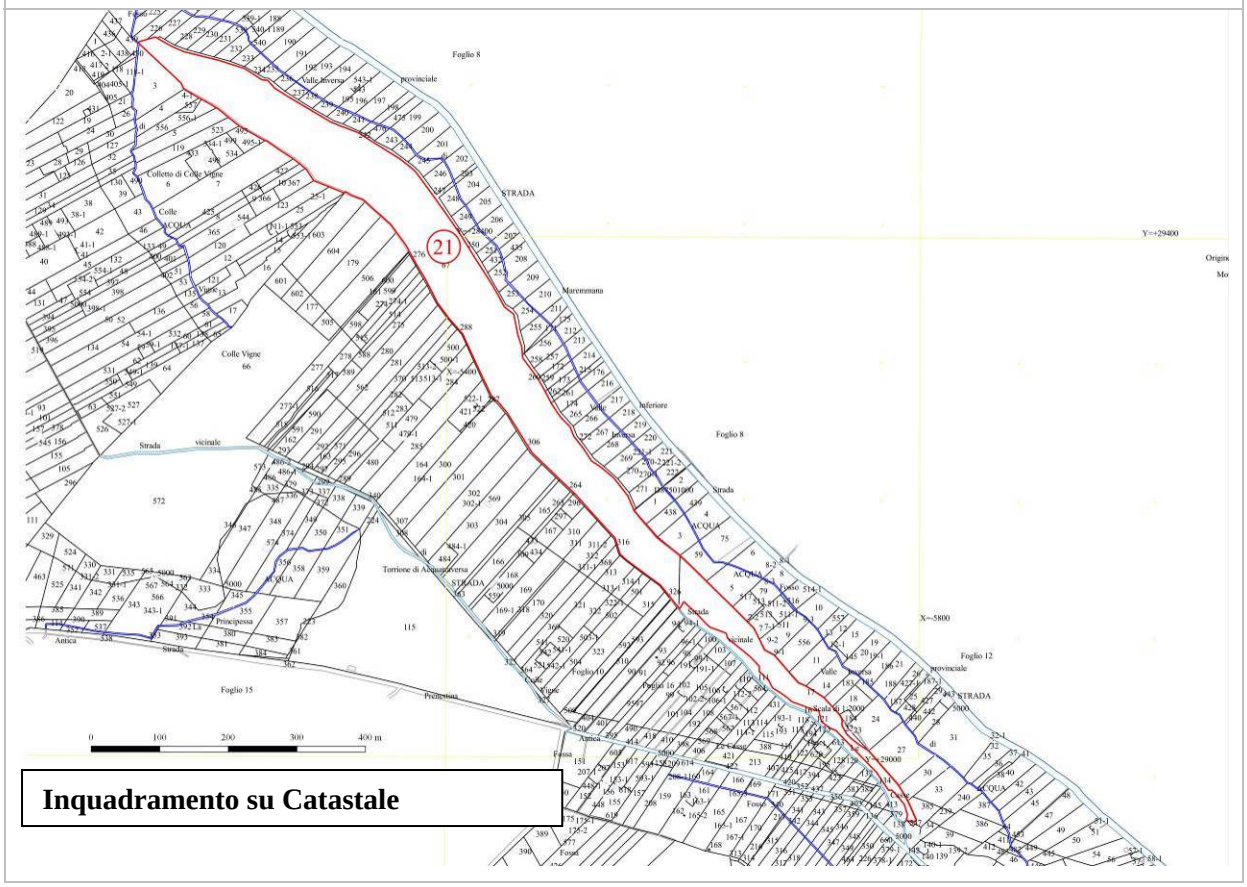

Inquadramento su Catastale

Dott. Forestale Giacomo Feminò via Vincenzo Monti 29 – 00152 Roma - Cell. 333.37.83.064
e-mail: giacomofemino@tiscali.it - www.spambientepaesaggio.it

Particella n° 22 Le Coste Est		
Compresa:	**FUSTAIA**	
Dati catastali:	Foglio	17
	Particella	11, 187
Dati relativi alla stazione:		
Superficie (ha):	10,50	
Altitudine media (m s.l.m):	240-200	
Pendenza media:	25°	
Esposizione prevalente:	N	
Caratteri del terreno:	profondo, mediamente inclinato	
Lettiera:	diffusa	
Viabilità:	buona	
Categoria attitudinale:	- produttiva legnosa (circa 98% della superficie) - improduttiva (2% a protezione della superficie lungo il margine più inclinato della scarpata)	
Dati relativi al soprassuolo:		
Composizione:		
Età:	44 anni	
Densità:	da normale a scarsa	
Copertura:	in genere continua e monoplana	
Novellame:	presente sotto copertura	
Portamento e sviluppo	discreto	
Stato fitosanitario:	buono	
Specie secondarie:	lungo la strada piante sparse robinia e ciliegio; all'interno acero opalo	
Strato arbustivo:	sambuco nero, rovi e biancospino	

Dott. Forestale Giacomo Feminò via Vincenzo Monti 29 – 00152 Roma - Cell. 333.37.83.064
e-mail: giacomofemino@tiscali.it - www.spambientepaesaggio.it

Dati dendrometrici:			
G (m² /ha):	28,06	*Volume presente (m³/ha):*	243
N (p/ha):	193	*Provvigione (m³):*	2505
Dg (cm):	43	*Ripresa (m³/ha):*	48
Hm (m):	17,7	*Ripresa totale (m³):*	497

Densità specifica:

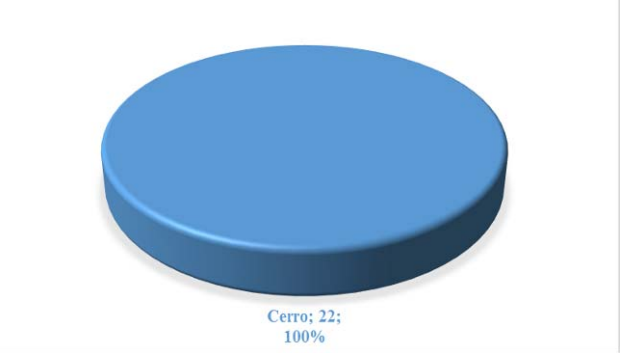

Distribuzione delle piante in relazione ai diametri:

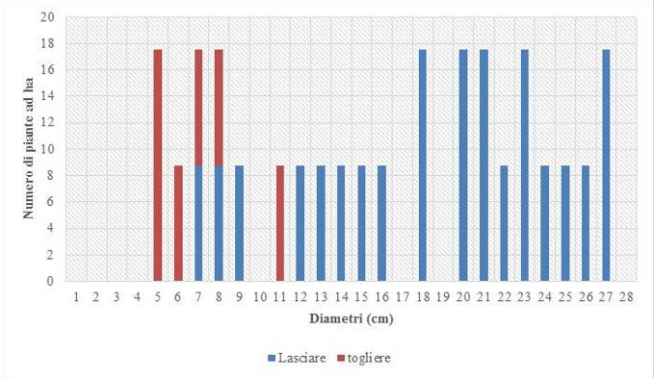

Curva ipsometrica:

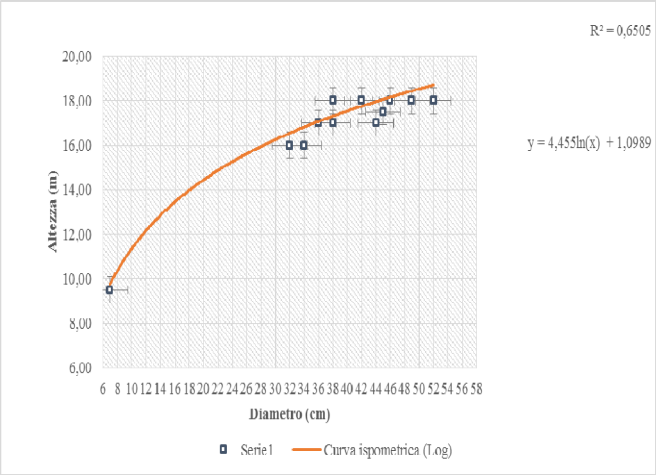

Contributo di area basimetrica:

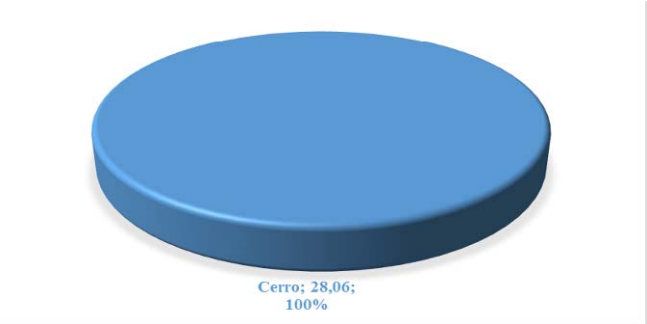

Interventi previsti	
PIANO DEI TAGLI *(interventi colturali in grado di autofinanziarsi)*	
Tipo d'intervento:	-
Anno:	-
Superficie d'intervento (ha)	-
Uso civico:	no
PIANO DELLE MIGLIORIE *(interventi colturali non in grado di autofinanziarsi)*	
Tipo d'intervento:	diradamento dal basso non superiore al 20% della provvigione da eseguirsi in funzione dei bandi PSR
Anno:	-
Superficie d'intervento (ha)	-
Grado d'urgenza:	-

Dott. Forestale Giacomo Feminò via Vincenzo Monti 29 – 00152 Roma - Cell. 333.37.83.064
e-mail: giacomofemino@tiscali.it - www.spambientepaesaggio.it

Descrizioni particellari

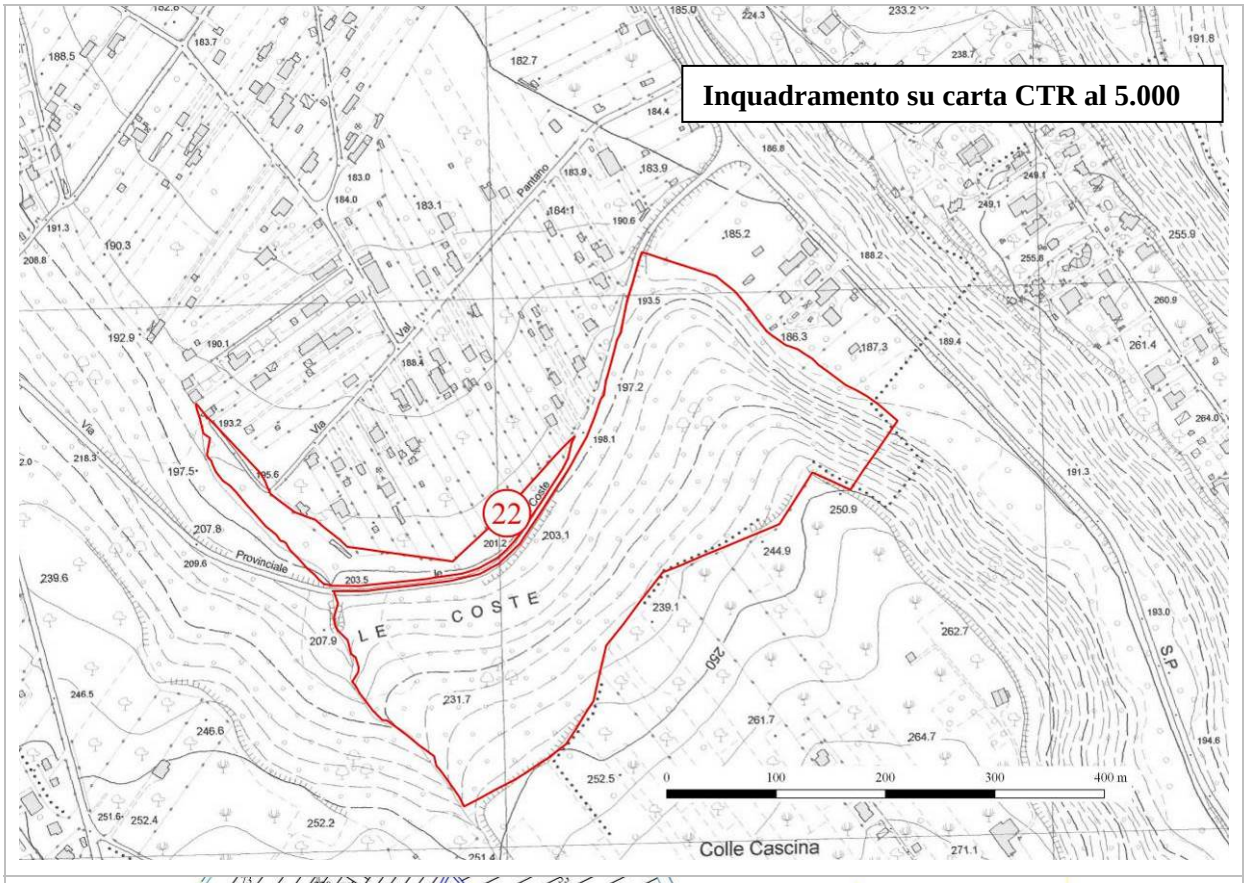

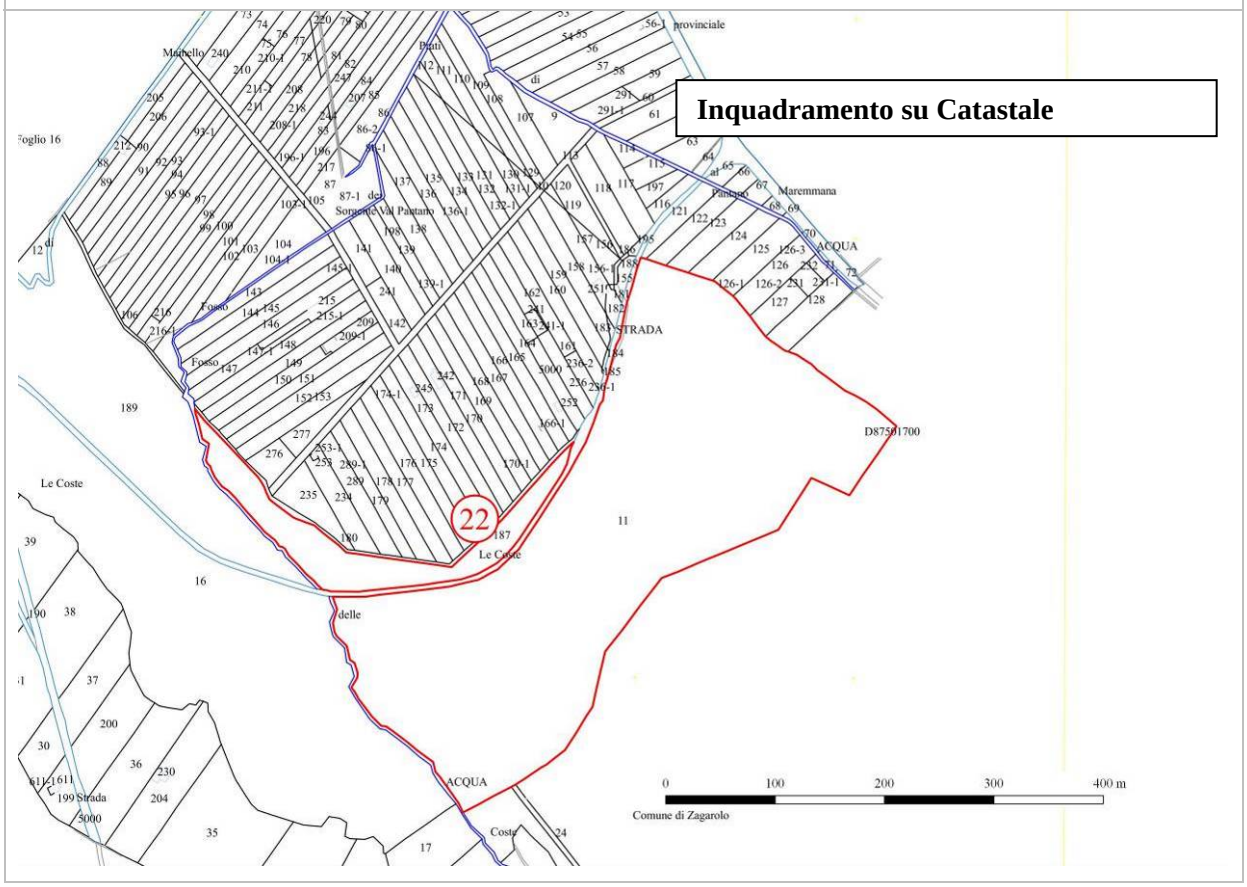

Dott. Forestale Giacomo Feminò via Vincenzo Monti 29 – 00152 Roma - Cell. 333.37.83.064
e-mail: giacomofemino@tiscali.it - www.spambientepaesaggio.it

Particella n° 23 Le Coste Ovest		
Compresa:	**FUSTAIA**	
Dati catastali:	Foglio	17
	Particella	16, 189
Dati relativi alla stazione:		
Superficie (ha):	8,55	
Altitudine media (m s.l.m):	250-200	
Pendenza media:	30°	
Esposizione prevalente:	N	
Caratteri del terreno:	profondo, mediamente inclinato	
Lettiera:	diffusa	
Viabilità:	buona	
Categoria attitudinale:	- produttiva legnosa (circa 98% della superficie) - improduttiva (2% a protezione della superficie lungo il margine più inclinato della scarpata)	
Dati relativi al soprassuolo:		
Composizione:		
Età:	44 anni	
Densità:	irregolare generalmente scarsa, soprattutto lungo la strada	
Copertura:	copertura continua, monoplana con chiarie arbustate colonizzate soprattutto olmo e rovo, con nocciolo e alloro	
Novellame:	presente sotto copertura	
Portamento e sviluppo	discreto	
Stato fitosanitario:	buono	
Specie secondarie:	acero opalo, campestre, olmo campestre e melo selvatico; robinia lungo la strada	
Strato arbustivo:	diffuso, con alloro, corniolo, fusaggine, ligustro biancospino e sambuco nero con nuclei di nocciolo	

Dott. Forestale Giacomo Feminò via Vincenzo Monti 29 – 00152 Roma - Cell. 333.37.83.064
e-mail: giacomofemino@tiscali.it - www.spambientepaesaggio.it

Dati dendrometrici:			
G (m² /ha):	30,14	*Volume presente (m³/ha):*	255
N (p/ha):	202	*Provvigione (m³):*	2133
Dg (cm):	43,6	*Ripresa (m³/ha):*	51
Hm (m):	17,9	*Ripresa totale (m³):*	427

Densità specifica:

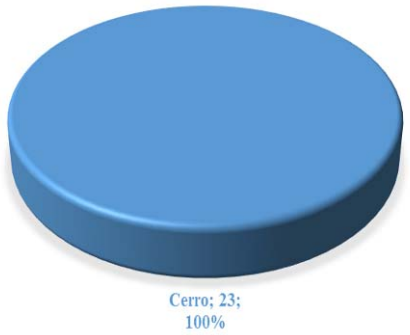

Distribuzione delle piante in relazione ai diametri:

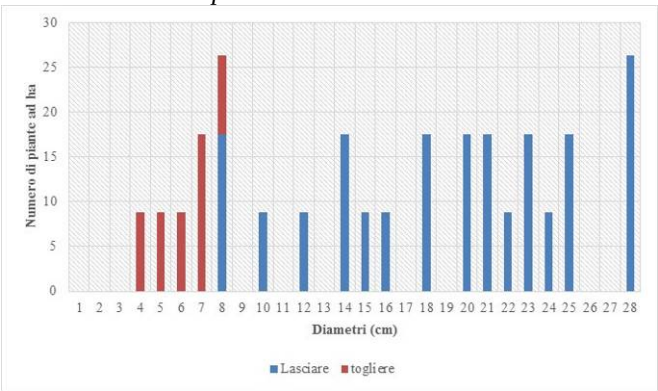

Curva ipsometrica:

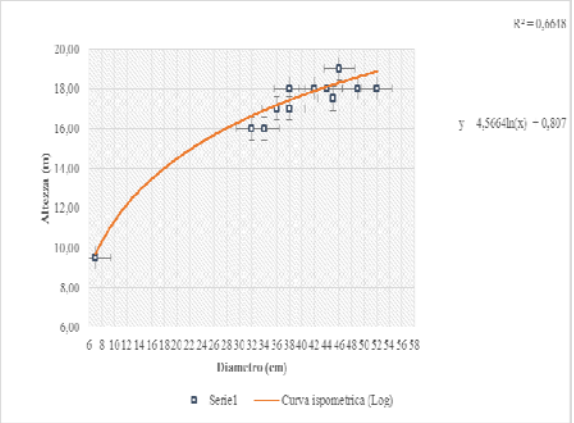

Contributo di area basimetrica:

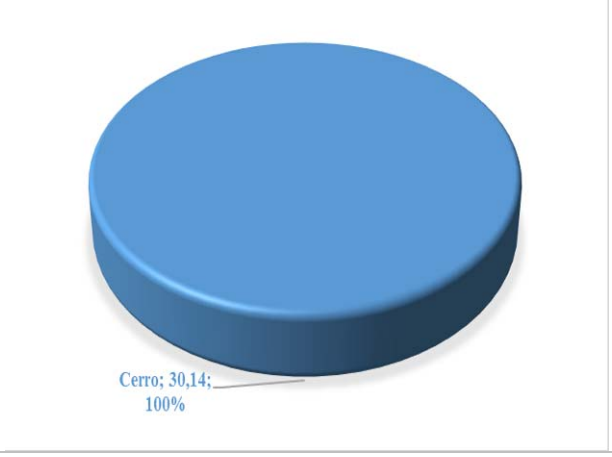

Interventi previsti	
PIANO DEI TAGLI *(interventi colturali in grado di autofinanziarsi)*	
Tipo d'intervento:	-
Anno:	-
Superficie d'intervento (ha)	-
Uso civico:	no
PIANO DELLE MIGLIORIE *(interventi colturali non in grado di autofinanziarsi)*	
Tipo d'intervento:	diradamento dal basso non superiore al 20% della provvigione da eseguirsi in funzione dei bandi PSR
Anno:	-
Superficie d'intervento (ha)	-
Grado d'urgenza:	-

Dott. Forestale Giacomo Feminò via Vincenzo Monti 29 – 00152 Roma - Cell. 333.37.83.064
e-mail: giacomofemino@tiscali.it - www.spambientepaesaggio.it

Descrizioni particellari

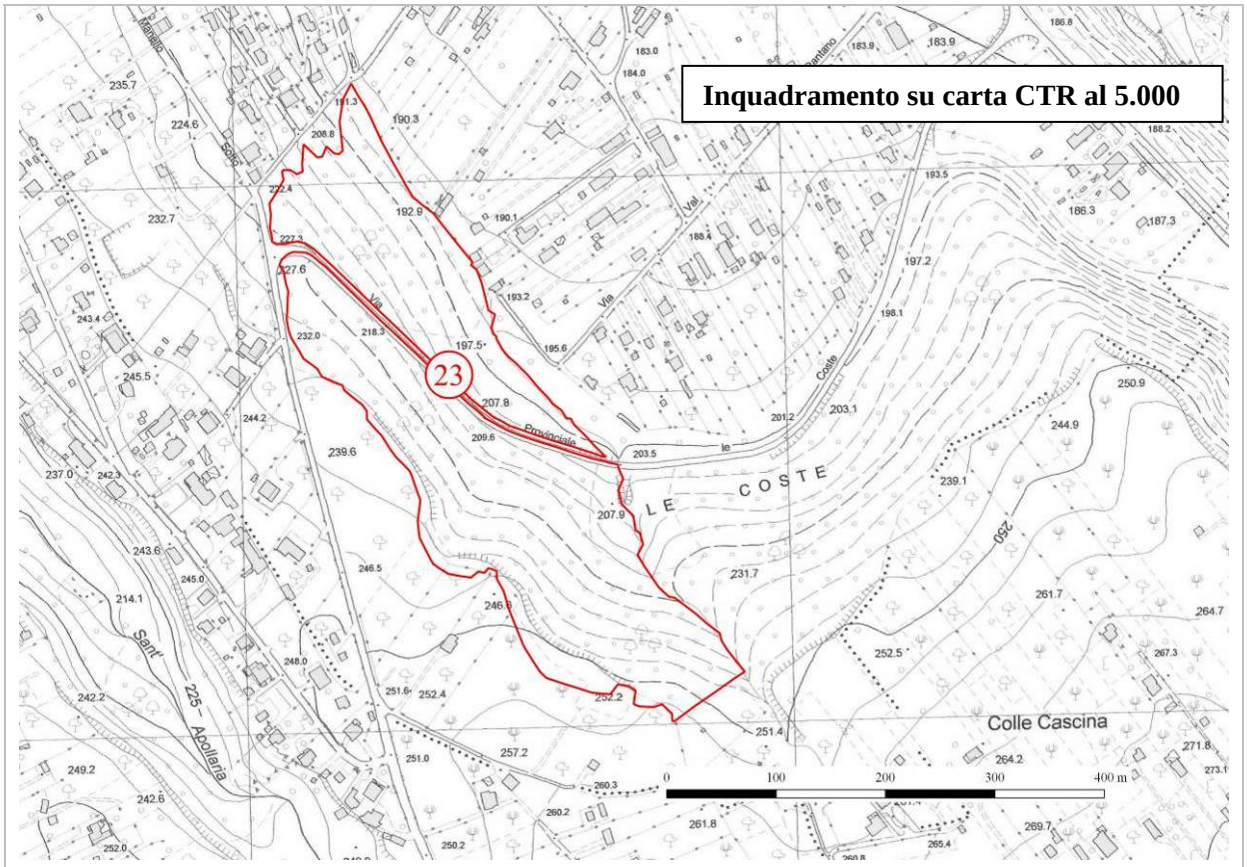

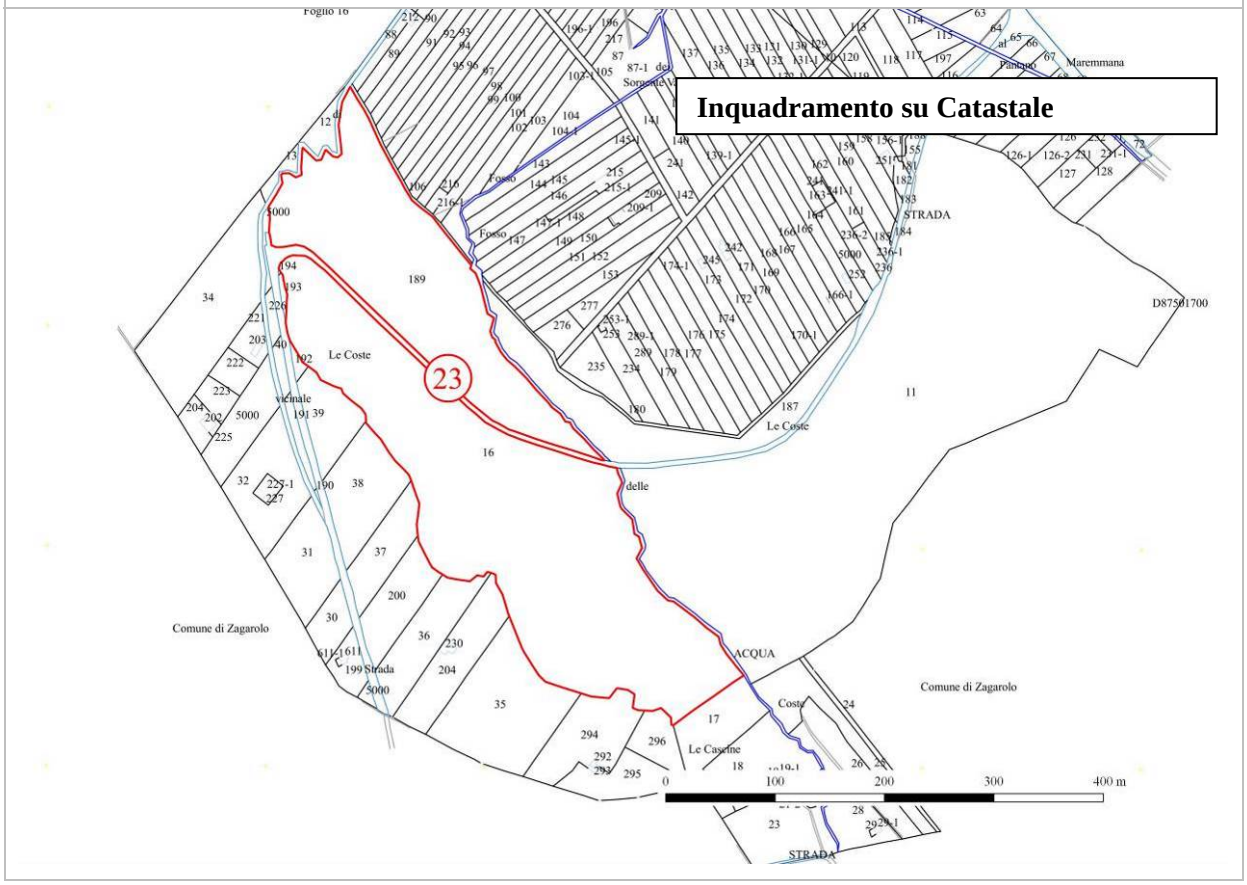

Dott. Forestale Giacomo Feminò via Vincenzo Monti 29 – 00152 Roma - Cell. 333.37.83.064
e-mail: giacomofemino@tiscali.it - www.spambientepaesaggio.it

Particella n° 24 La Baroncella		
Compresa:	**BOSCO CEDUO**	
Dati catastali:	Foglio	15
	Particella	102
Dati relativi alla stazione:		
Superficie (ha):	1,23	
Altitudine media (m s.l.m):	220-180	
Pendenza media:	35°	
Esposizione prevalente:	O	
Caratteri del terreno:	superficiale, alquanto inclinato	
Lettiera:	diffusa	
Viabilità:	buona	
Categoria attitudinale:	- produttiva legnosa (circa 95% della superficie) - improduttiva (5% a protezione della superficie lungo il margine più inclinato della scarpata)	
Dati relativi al soprassuolo:		
Composizione:	ceduo giovane, con prevalenza di roverella, in consociazione con ornello e acero opalo e leccio	
Età:	5 anni	
Densità:	da normale a scarsa	
Copertura:	in genere continua e monoplana	
Matricinatura:	in numero di 120 per ettaro, di piccole e talvolta di medie dimensioni	
Novellame:	scarso	
Portamento e sviluppo	discreto	
Stato fitosanitario:	buono	
Specie secondarie:	cerro, leccio ed acero campestre	
Strato arbustivo:	diffuso, soprattutto il nocciolo, seguono rovi, prugnolo, corniolo e biancospino	

Dott. Forestale Giacomo Feminò via Vincenzo Monti 29 – 00152 Roma - Cell. 333.37.83.064
e-mail: giacomofemino@tiscali.it - www.spambientepaesaggio.it

Dati dendrometrici:			
G (m² /ha):	-	*Volume presente (m³/ha):*	-
N (p/ha):	-	*Provvigione (m³):*	-
Dg (cm):	-	*Ripresa (m³/ha):*	-
Hm (m):	-	*Ripresa totale (m³):*	-
Ipotesi di matricinatura (p/ha):	-		
Densità specifica:		*Distribuzione delle piante in relazione ai diametri:*	
Curva ipsometrica:		*Contributo di area basimetrica:*	
Interventi previsti			
PIANO DEI TAGLI *(interventi colturali in grado di autofinanziarsi)*			
Tipo d'intervento:		Nessun intervento selvicolturale nel decennio	
Anno:		-	
Superficie d'intervento (ha)		1,17	
Uso civico:		particella da assegnare in parte all'uso civico di legnatico	
PIANO DELLE MIGLIORIE *(interventi non in grado di autofinanziarsi)*			
Tipo d'intervento:		riqualificazione viabilità dal punto di vista turistico ricreativo secondo i bandi PSR	
Anno:		-	
Superficie d'intervento (ha)			
Grado d'urgenza:		-	

Dott. Forestale Giacomo Feminò via Vincenzo Monti 29 – 00152 Roma - Cell. 333.37.83.064
e-mail: giacomofemino@tiscali.it - www.spambientepaesaggio.it

Descrizioni particellari

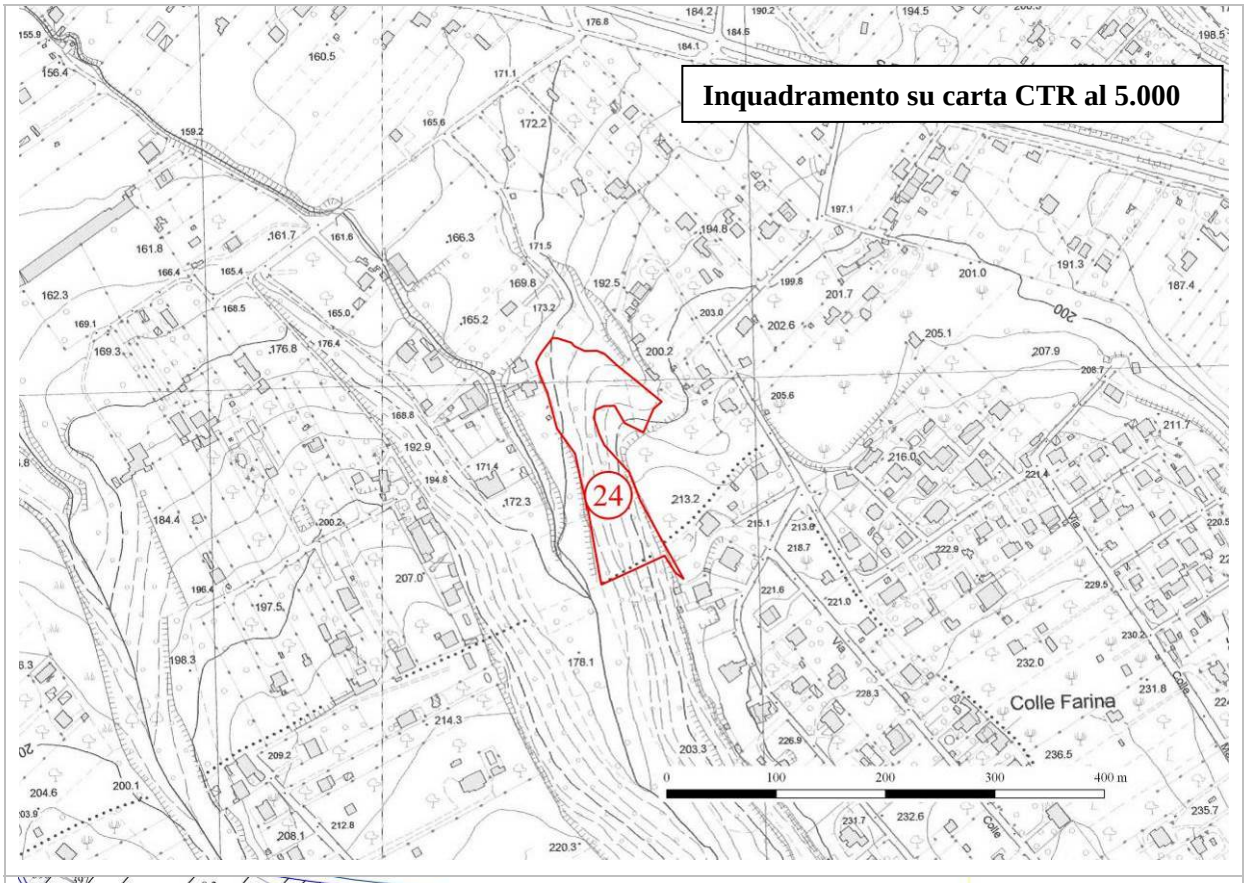

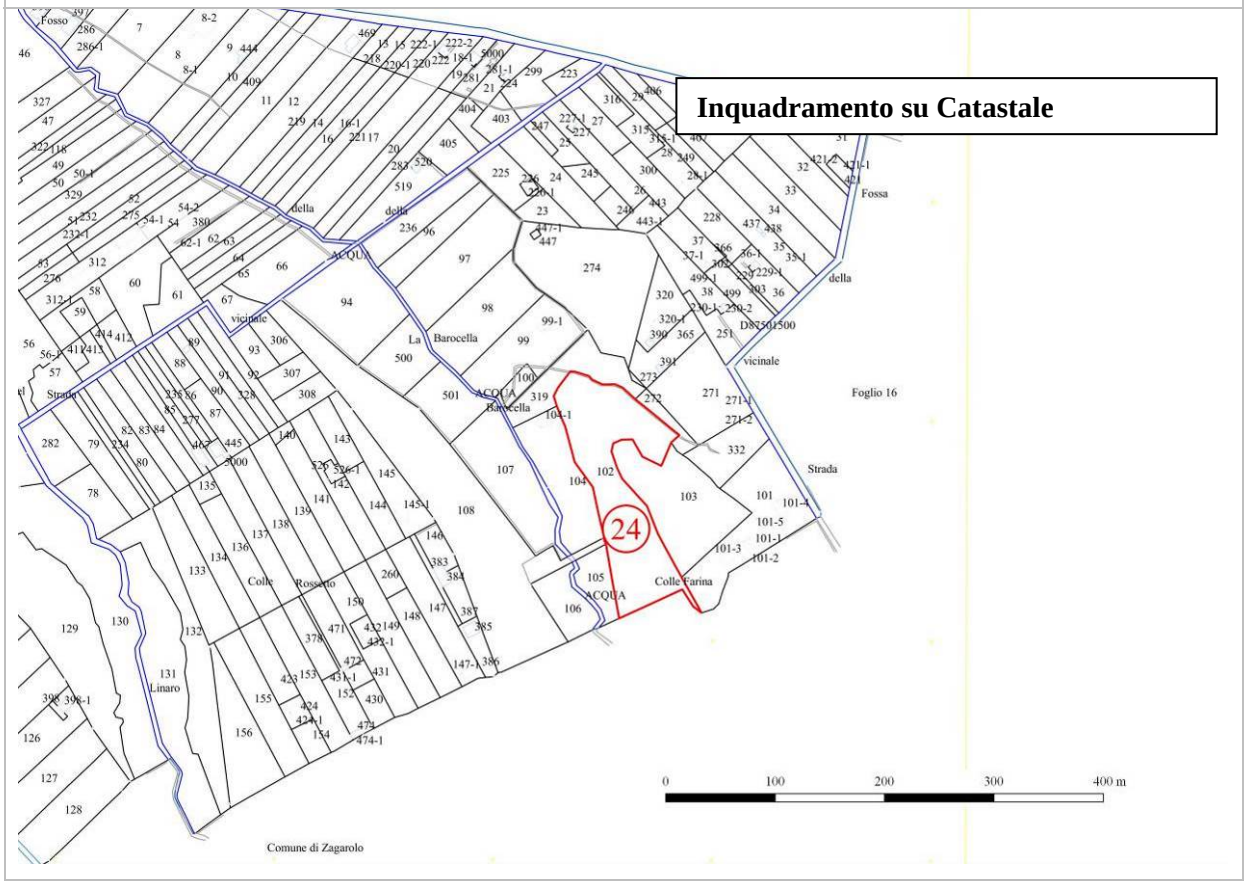

Dott. Forestale Giacomo Feminò via Vincenzo Monti 29 – 00152 Roma - Cell. 333.37.83.064
e-mail: giacomofemino@tiscali.it - www.spambientepaesaggio.it

Particella n° 25 Colle Rossetto		
Compresa:	**BOSCO CEDUO**	
Dati catastali:	Foglio	15
	Particella	108
Dati relativi alla stazione:		
Superficie (ha):	1,98	
Altitudine media (m s.l.m):	220-180	
Pendenza media:	35°	
Esposizione prevalente:	E	
Caratteri del terreno:	mediamente profondo, piuttosto inclinato	
Lettiera:	diffusa	
Viabilità:	buona	
Categoria attitudinale:	- produttiva legnosa (circa 95% della superficie) - improduttiva (5% a protezione della superficie lungo il margine più inclinato della scarpata)	
Dati relativi al soprassuolo:		
Composizione:	ceduo giovane, con prevalenza di roverella, in consociazione con olmo campestre ed acero campestre	
Età:	5 anni	
Densità:	disforme per la presenza di aree arbustate, dovute ai tagli indiscriminati di rapina	
Copertura:	discontinua e monoplana	
Matricinatura:	in numero di 120 per ettaro, di piccole e talvolta di medie dimensioni	
Novellame:	scarso	
Portamento e sviluppo	discreto	
Stato fitosanitario:	buono	
Specie secondarie:	leccio, sorbo, selvatico, albero di Giuda, fico, ornello, acero campestre	
Strato arbustivo:	da diffuso ad abbondante, con rovi, nocciolo, prugnolo, alloro, sambuco nero, corniolo e biancospino	

Dott. Forestale Giacomo Feminò via Vincenzo Monti 29 – 00152 Roma - Cell. 333.37.83.064
e-mail: giacomofemino@tiscali.it - www.spambientepaesaggio.it

Dati dendrometrici:			
G (m² /ha):	-	*Volume presente (m³/ha):*	-
N (p/ha):	-	*Provvigione (m³):*	-
Dg (cm):	-	*Ripresa (m³/ha):*	-
Hm (m):	-	*Ripresa totale (m³):*	-
Ipotesi di matricinatura (p/ha):	-		
Densità specifica:		*Distribuzione delle piante in relazione ai diametri:*	
Curva ipsometrica:		*Contributo di area basimetrica:*	
Interventi previsti			
PIANO DEI TAGLI *(interventi colturali in grado di autofinanziarsi)*			
Tipo d'intervento:		Nessun intervento selvicolturale nel decennio	
Anno:		-	
Superficie d'intervento (ha)		1,88	
Uso civico:		particella da assegnare in parte all'uso civico di legnatico	
PIANO DELLE MIGLIORIE *(interventi non in grado di autofinanziarsi)*			
Tipo d'intervento:		riqualificazione viabilità dal punto di vista turistico ricreativo secondo i bandi PSR, area camper sul terreno di fronte di proprietà dell'ente	
Anno:		-	
Superficie d'intervento (ha)			
Grado d'urgenza:		-	

Dott. Forestale Giacomo Feminò via Vincenzo Monti 29 – 00152 Roma - Cell. 333.37.83.064
e-mail: giacomofemino@tiscali.it - www.spambientepaesaggio.it

Descrizioni particellari

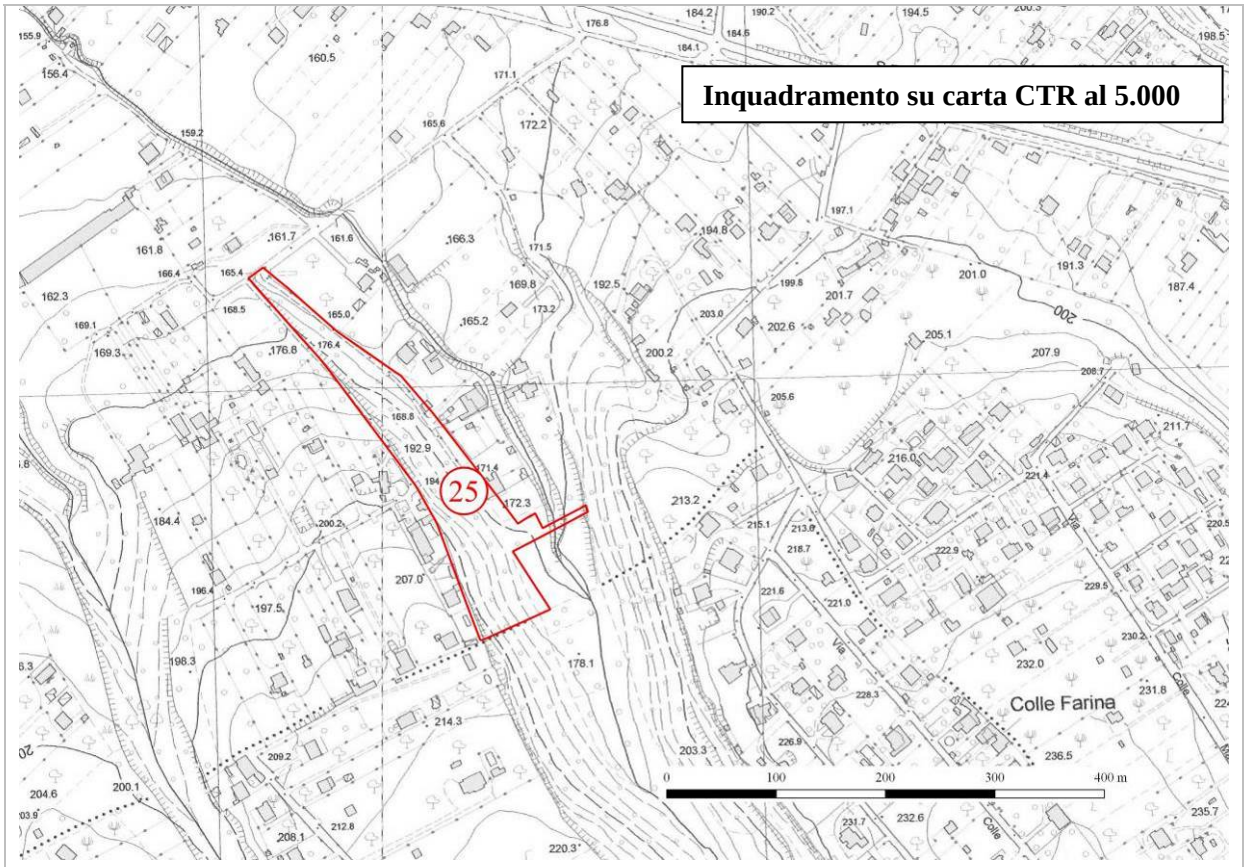

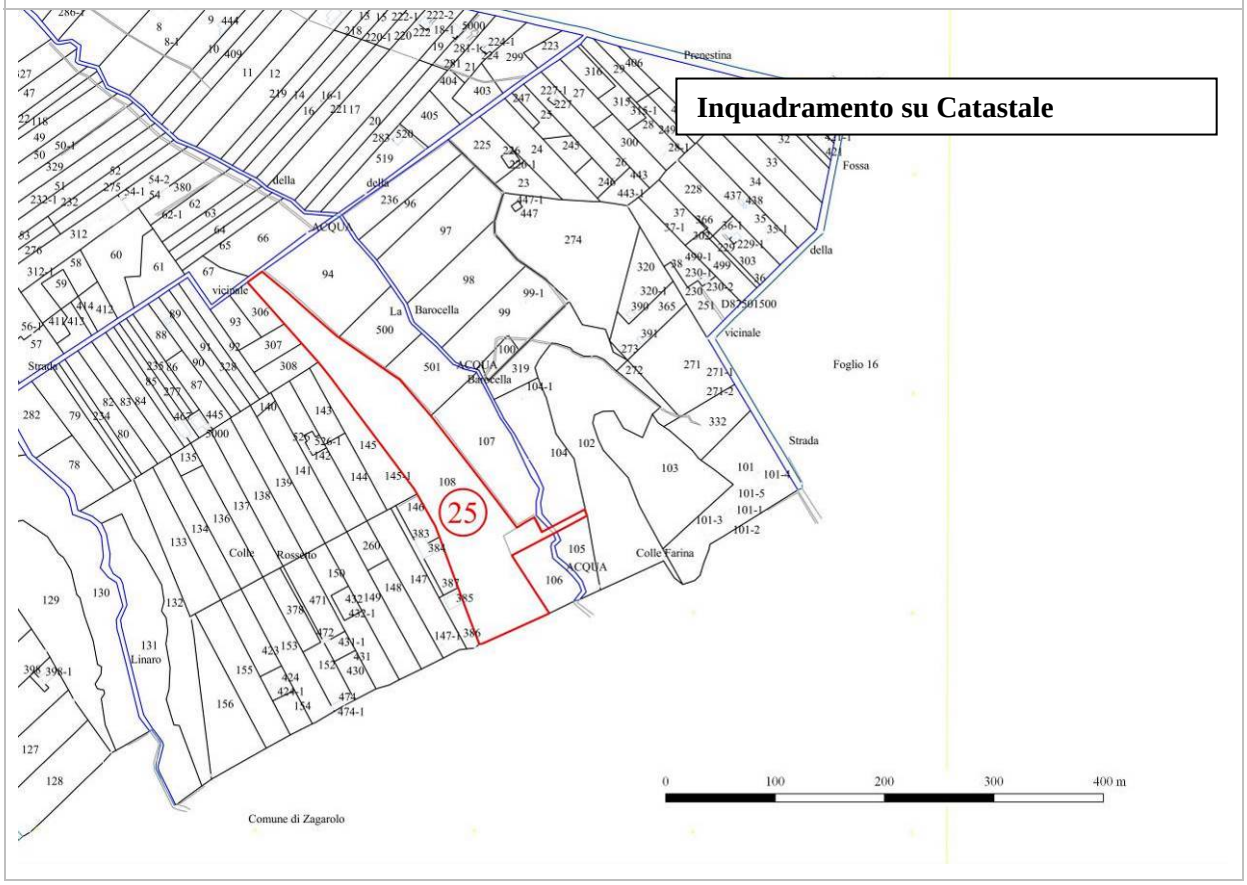

Dott. Forestale Giacomo Feminò via Vincenzo Monti 29 – 00152 Roma - Cell. 333.37.83.064
e-mail: giacomofemino@tiscali.it - www.spambientepaesaggio.it

Particella n° 26 Colle Ceci		
Compresa:	**BOSCO CEDUO**	
Dati catastali:	Foglio	9
	Particella	1
Dati relativi alla stazione:		
Superficie (ha):	4,81	
Altitudine media (m s.l.m):	220-180	
Pendenza media:	30°	
Esposizione prevalente:	N-E	
Caratteri del terreno:	mediamente profondo, piuttosto inclinato	
Lettiera:	scarsa	
Viabilità:	scarsa	
Categoria attitudinale:	- produttiva legnosa (circa 95% della superficie) - improduttiva (5% a protezione della superficie lungo il margine più inclinato della scarpata)	
Dati relativi al soprassuolo:		
Composizione:	ceduo matricinato giovane di latifoglie miste, con prevalenza di roverella e cerro nelle parti alte, più soleggiate; verso il fosso sono più diffuse latifoglie mesofite, quali ornello, olmo campestre, acero opalo e carpino nero	
Età:	24 anni	
Densità:	disforme per la presenza di aree arbustate, dovute ai tagli indiscriminati di rapina	
Copertura:	discontinua e monoplana	
Matricinatura:	in numero di 60-70 per ettaro, a distribuzione regolare, generalmente di piccole dimensioni	
Novellame:	assente	
Portamento e sviluppo	buono	
Stato fitosanitario:	buono	
Specie secondarie:	leccio, sorbo, selvatico, albero di Giuda, fico, ornello, acero campestre	
Strato arbustivo:	abbondante, con rovo, ginestra, biancospino, corniolo, Strato erbaceo: ferula, finestrino, graminacee varie, primula, ciclamino, finocchio selvatico	

Dott. Forestale Giacomo Feminò via Vincenzo Monti 29 – 00152 Roma - Cell. 333.37.83.064
e-mail: giacomofemino@tiscali.it - www.spambientepaesaggio.it

Dati dendrometrici:			
G (m² /ha):	25,60	*Volume presente (m³/ha):*	121
N (p/ha):	1312	*Provvigione (m³):*	523
Dg (cm):	13,7	*Ripresa (m³/ha):*	108
Hm (m):	10,0	*Ripresa totale (m³):*	468
Ipotesi di matricinatura (p/ha):	95		

Densità specifica:

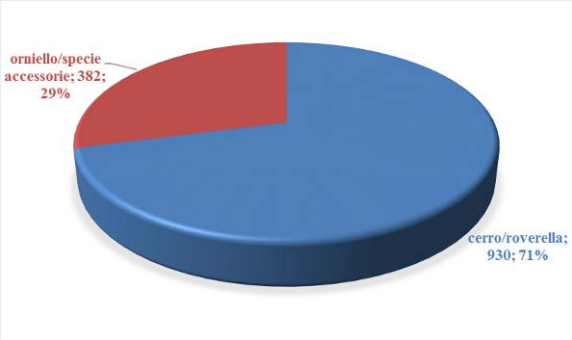

Distribuzione delle piante in relazione ai diametri:

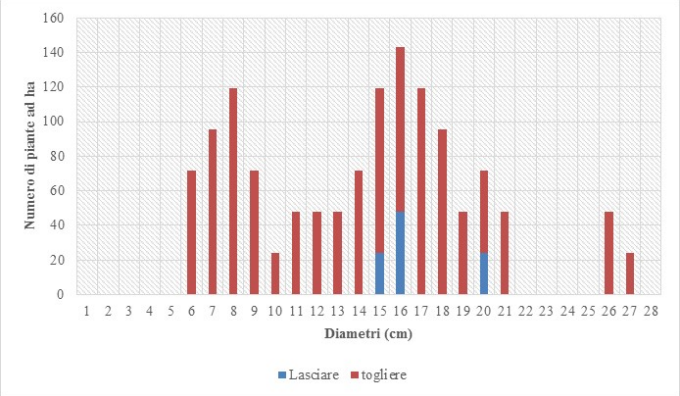

Curva ipsometrica:

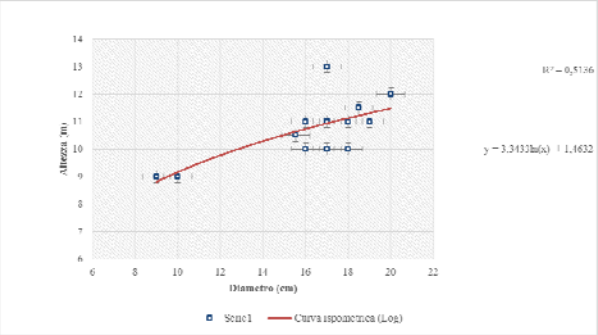

Contributo di area basimetrica:

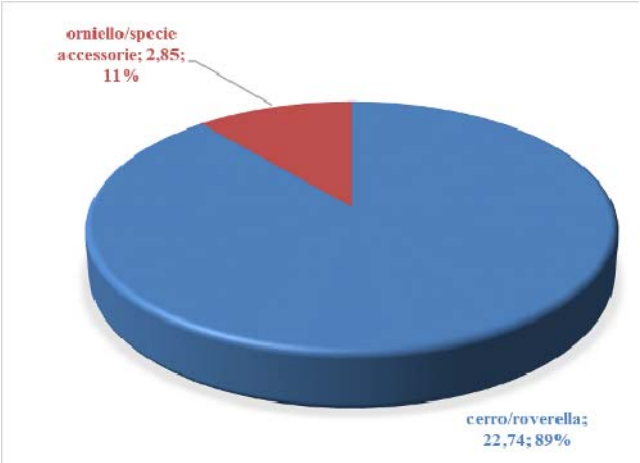

Interventi previsti	
PIANO DEI TAGLI *(interventi colturali in grado di autofinanziarsi)*	
Tipo d'intervento:	taglio di utilizzazione di fine turno a ceduo matricinato
Anno:	-
Superficie d'intervento (ha)	4,57
Uso civico:	particella da assegnare in parte all'uso civico di legnatico
PIANO DELLE MIGLIORIE *(interventi colturali non in grado di autofinanziarsi)*	
Tipo d'intervento:	
Anno:	-
Superficie d'intervento (ha)	
Grado d'urgenza:	-

Dott. Forestale Giacomo Feminò via Vincenzo Monti 29 – 00152 Roma - Cell. 333.37.83.064
e-mail: giacomofemino@tiscali.it - www.spambientepaesaggio.it

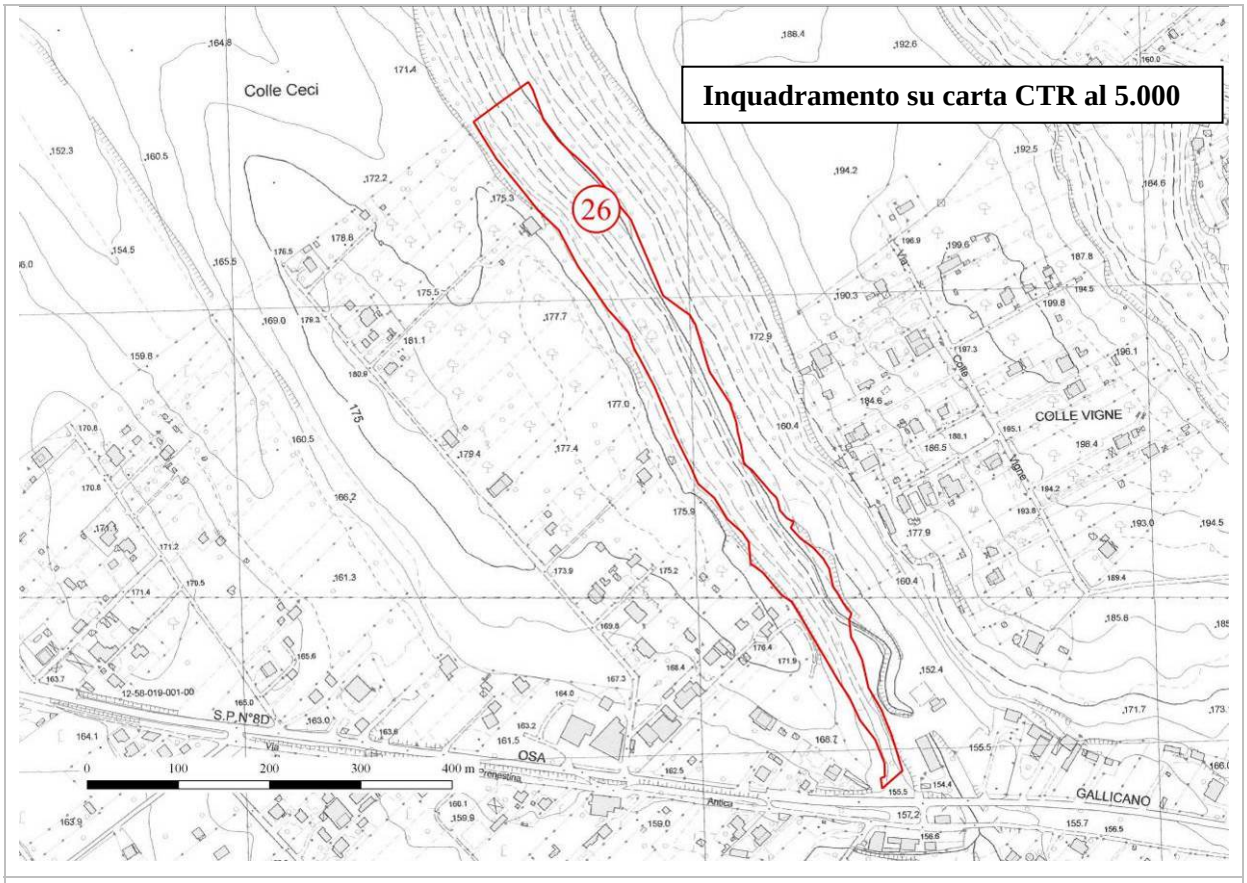

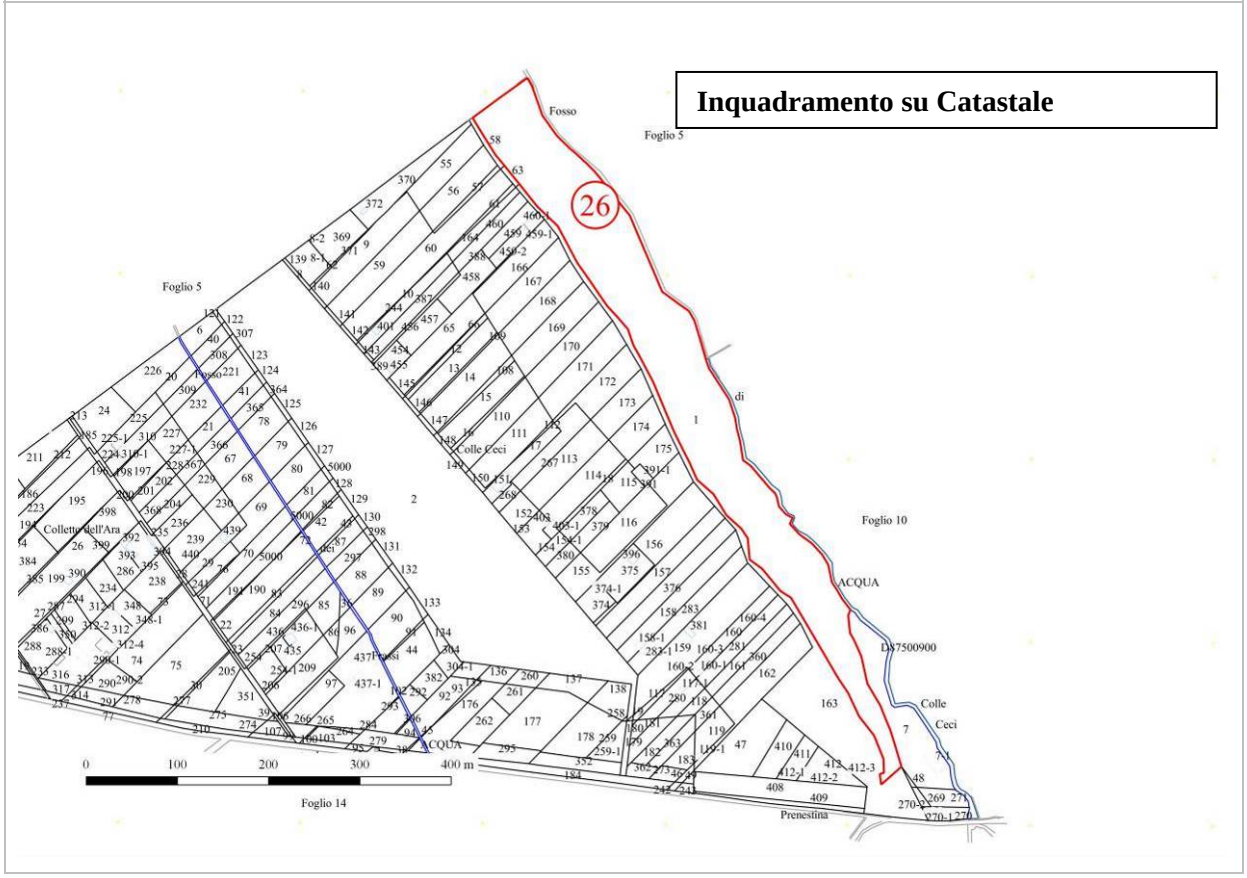

Dott. Forestale Giacomo Feminò via Vincenzo Monti 29 – 00152 Roma - Cell. 333.37.83.064
e-mail: giacomofemino@tiscali.it - www.spambientepaesaggio.it

Particella n° 27 Fosso del Linaro		
Compresa:	**BOSCO CEDUO**	
Dati catastali:	Foglio	15
	Particella	130-131
Dati relativi alla stazione:		
Superficie (ha):	1,86	
Altitudine media (m s.l.m):	190-160	
Pendenza media:	20°	
Esposizione prevalente:	N / E – S / O	
Caratteri del terreno:	profondo nelle zone pianeggianti, superficiale, con rocciosità affiorante, dove aumenta la pendenza	
Lettiera:	diffusa	
Viabilità:	buona	
Categoria attitudinale:	- produttiva legnosa (circa 95% della superficie) - improduttiva (5% a protezione della superficie)	
Dati relativi al soprassuolo:		
Composizione:	ceduo matricinato immaturo di roverella sul 20% della superficie, sulla sponda est del fosso, nella parte più alta. ceduo immaturo di carpino nero ed ornello sull'80% della superficie, lungo il fosso e nella parte alta della particella, a densità normale	
Età:	8 anni	
Densità:	in genere normale	
Copertura:	copertura continua, monoplana	
Matricinatura:	in numero di 120 per ettaro, a distribuzione regolare, generalmente di piccole dimensioni	
Novellame:	assente o scarso	
Portamento e sviluppo	discreto	
Stato fitosanitario:	buono	
Specie secondarie:	leccio, sorbo, selvatico, albero di Giuda, fico, ornello, acero campestre	
Strato arbustivo:	da diffuso ad abbondante, con rovi, nocciolo, prugnolo, alloro, sambuco nero, corniolo e biancospino	

Dott. Forestale Giacomo Feminò via Vincenzo Monti 29 – 00152 Roma - Cell. 333.37.83.064
e-mail: giacomofemino@tiscali.it - www.spambientepaesaggio.it

Dati dendrometrici:			
G (m² /ha):	-	*Volume presente (m³/ha):*	-
N (p/ha):	-	*Provvigione (m³):*	-
Dg (cm):	-	*Ripresa (m³/ha):*	-
Hm (m):	-	*Ripresa totale (m³):*	-
Ipotesi di matricinatura (p/ha):	-		
Densità specifica:		*Distribuzione delle piante in relazione ai diametri:*	
Curva ipsometrica:		*Contributo di area basimetrica:*	
Interventi previsti			
PIANO DEI TAGLI *(interventi colturali in grado di autofinanziarsi)*			
Tipo d'intervento:		Nessun intervento selvicolturale nel decennio	
Anno:		-	
Superficie d'intervento (ha)		1,77	
Uso civico:		particella da assegnare in parte all'uso civico di legnatico	
PIANO DELLE MIGLIORIE *(interventi non in grado di autofinanziarsi)*			
Tipo d'intervento:		riqualificazione viabilità dal punto di vista turistico ricreativo secondo i bandi PSR, Interventi di Ingegneria naturalistica sulla sponda del fosso Linaro. Sistemazione e riqualificazione sorgente del Linaro.	
Anno:		-	
Superficie d'intervento (ha)			
Grado d'urgenza:		-	

Dott. Forestale Giacomo Feminò via Vincenzo Monti 29 – 00152 Roma - Cell. 333.37.83.064
e-mail: giacomofemino@tiscali.it - www.spambientepaesaggio.it

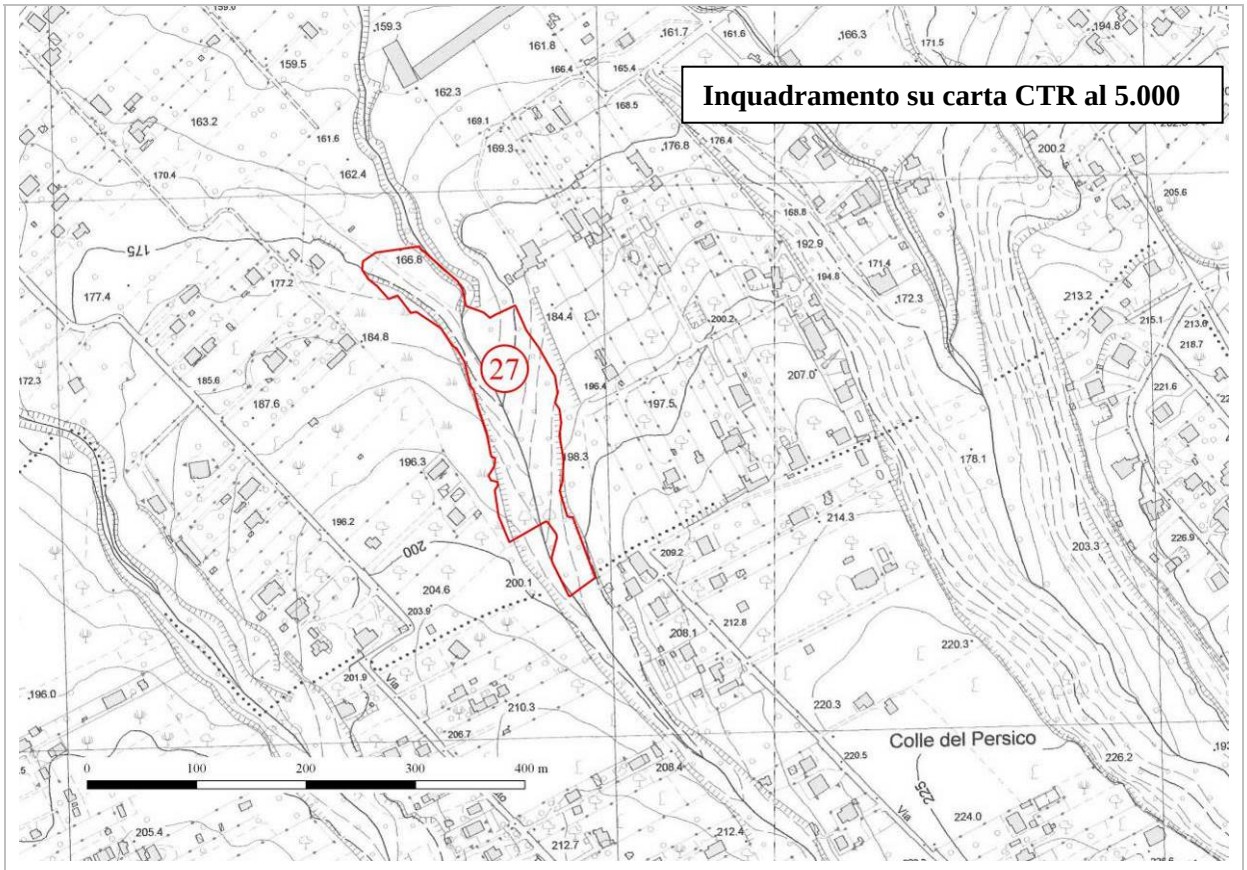

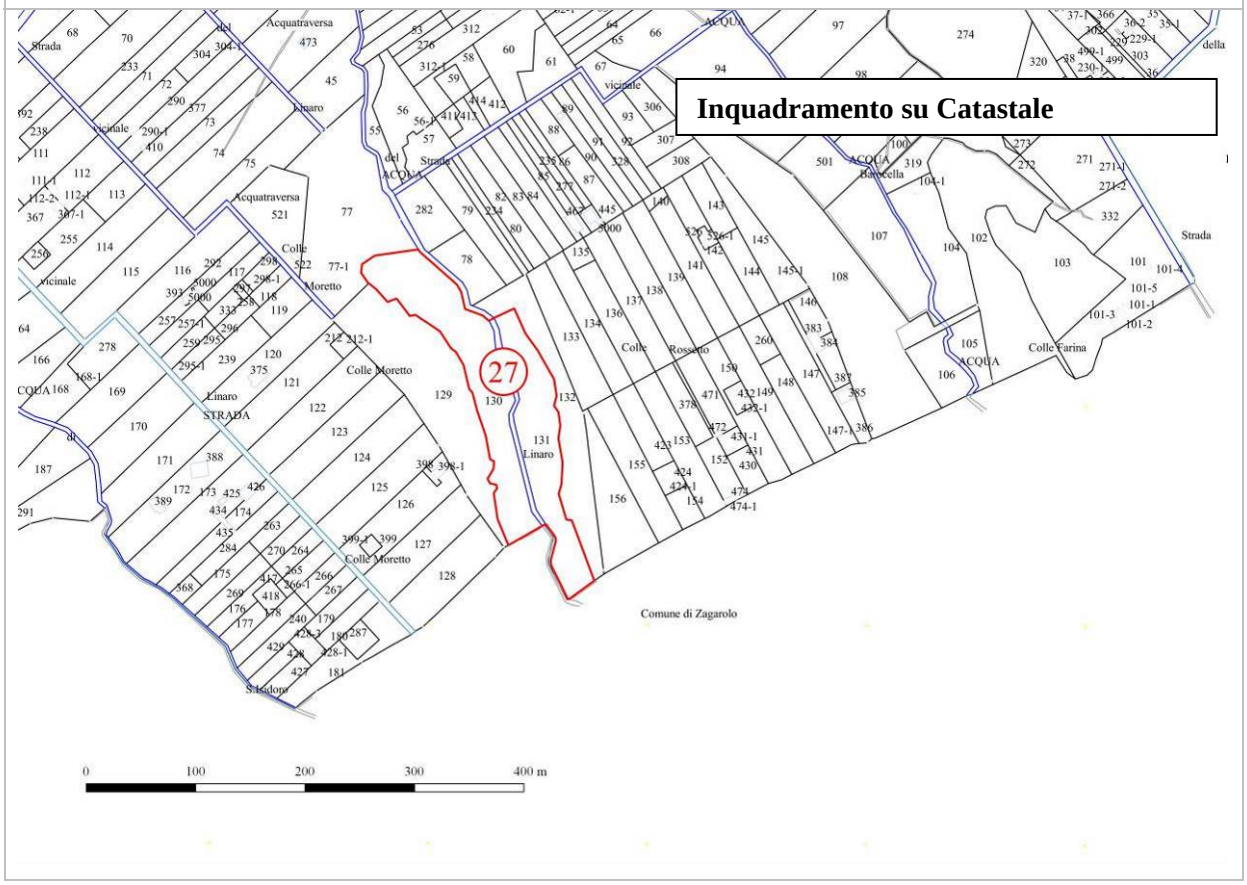

Dott. Forestale Giacomo Feminò via Vincenzo Monti 29 – 00152 Roma - Cell. 333.37.83.064
e-mail: giacomofemino@tiscali.it - www.spambientepaesaggio.it

Particella n° 28 Fosso Oscuro		
Compresa:	**BOSCO CEDUO**	
Dati catastali:	Foglio	14 / 15
	Particella	152 / 211
Dati relativi alla stazione:		
Superficie (ha):	5,83	
Altitudine media (m s.l.m):	170-160	
Pendenza media:	10°	
Esposizione prevalente:	N- E	
Caratteri del terreno:	profondo nelle zone pianeggianti, superficiale e con rocciosità affiorante dove aumenta la pendenza	
Lettiera:	diffusa	
Viabilità:	buona	
Categoria attitudinale:	- produttiva legnosa (circa 98% della superficie) - improduttiva (2% a protezione della superficie lungo il margine più inclinato della scarpata)	
Dati relativi al soprassuolo:		
Composizione:	Ceduo matricinato adulto di latifoglie miste: roverella, cerro, acero opalo, carpino nero ed ornello	
Età:	34 anni	
Densità:	in genere normale	
Copertura:	copertura continua, monoplana	
Matricinatura:	in numero di 60-70 per ettaro, di medie dimensioni	
Novellame:	scarso, in insediamento quello di cerro	
Portamento e sviluppo	buono	
Stato fitosanitario:	buono	
Specie secondarie:	olmo campestre e leccio	
Strato arbustivo:	diffuso, con nocciolo, prugnolo, berretta da prete, pungitopo, edera, rosa canina, corniolo e biancospino	

Dott. Forestale Giacomo Feminò via Vincenzo Monti 29 – 00152 Roma - Cell. 333.37.83.064
e-mail: giacomofemino@tiscali.it - www.spambientepaesaggio.it

Dati dendrometrici:			
G (m² /ha):	23,06	*Volume presente (m³/ha):*	145
N (p/ha):	895	*Provvigione (m³):*	831
Dg (cm):	15,6	*Ripresa (m³/ha):*	128
Hm (m):	13,5	*Ripresa totale (m³):*	731
Ipotesi di matricinatura (p/ha):	80		

Densità specifica:

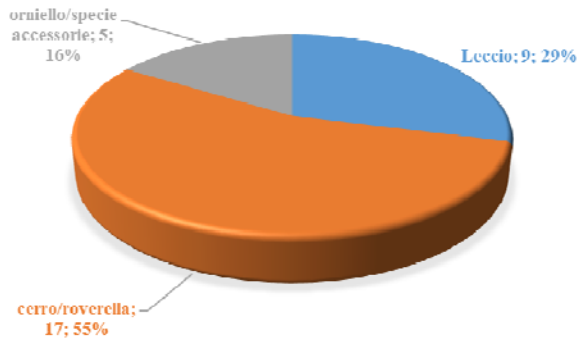

Distribuzione delle piante in relazione ai diametri:

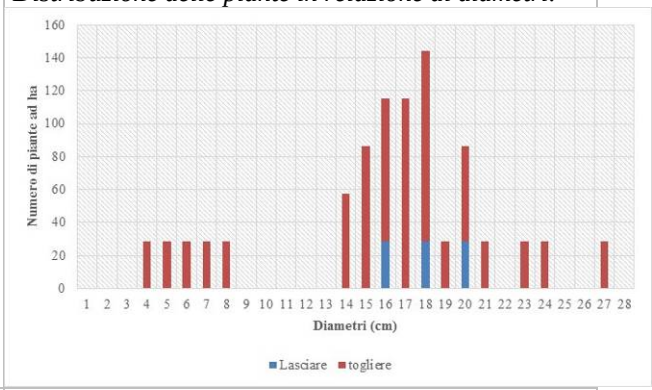

Curva ipsometrica:

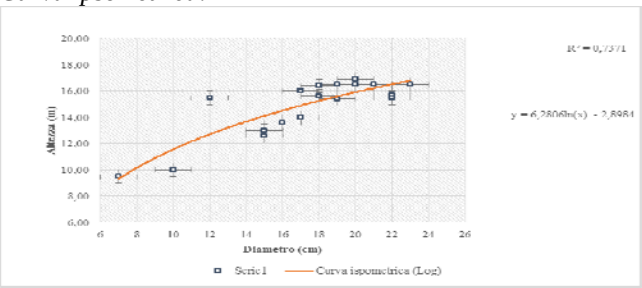

Contributo di area basimetrica:

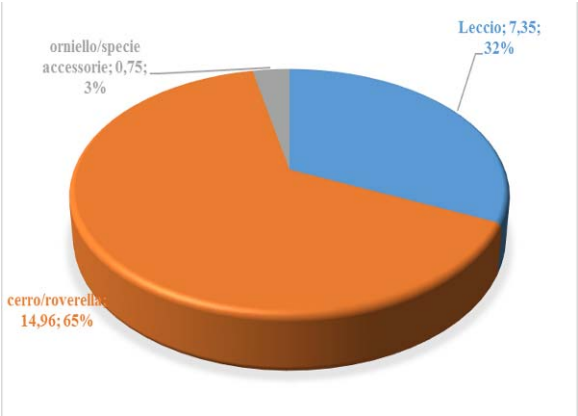

Interventi previsti	
PIANO DEI TAGLI *(interventi colturali in grado di autofinanziarsi)*	
Tipo d'intervento:	Nessun intervento nel decennio
Anno:	-
Superficie d'intervento (ha)	5,71
Uso civico:	particella da assegnare in parte all'uso civico di legnatico
PIANO DELLE MIGLIORIE *(interventi non in grado di autofinanziarsi)*	
Tipo d'intervento:	Nessun intervento nel decennio
Anno:	-
Superficie d'intervento (ha)	
Grado d'urgenza:	-

Dott. Forestale Giacomo Feminò via Vincenzo Monti 29 – 00152 Roma - Cell. 333.37.83.064
e-mail: giacomofemino@tiscali.it - www.spambientepaesaggio.it

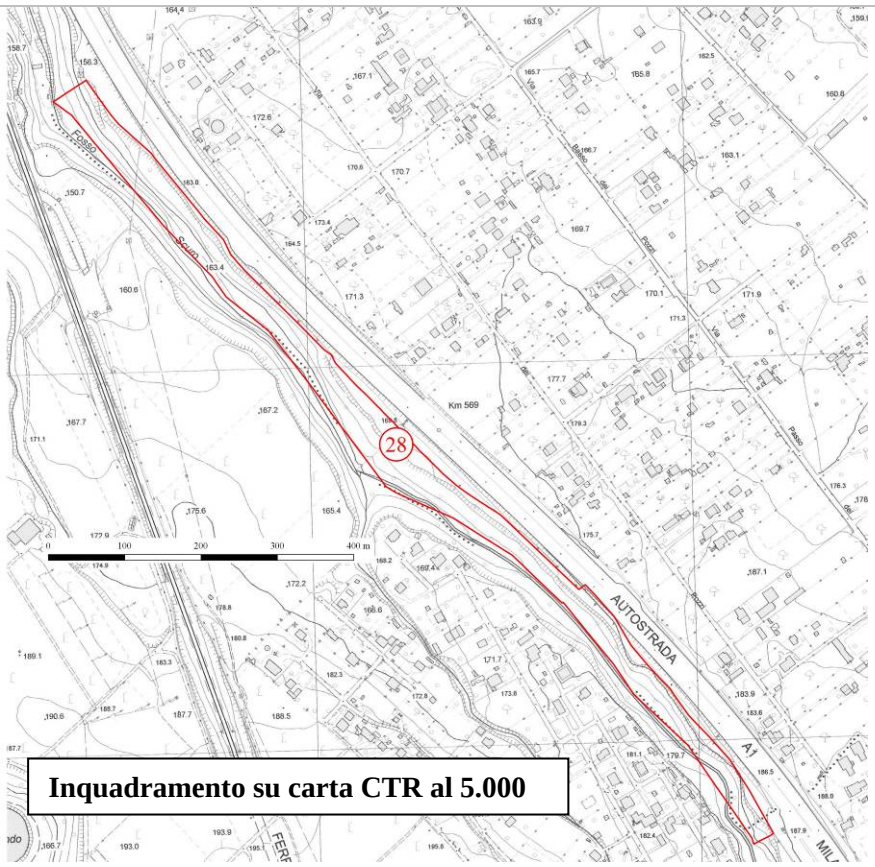

Inquadramento su carta CTR al 5.000

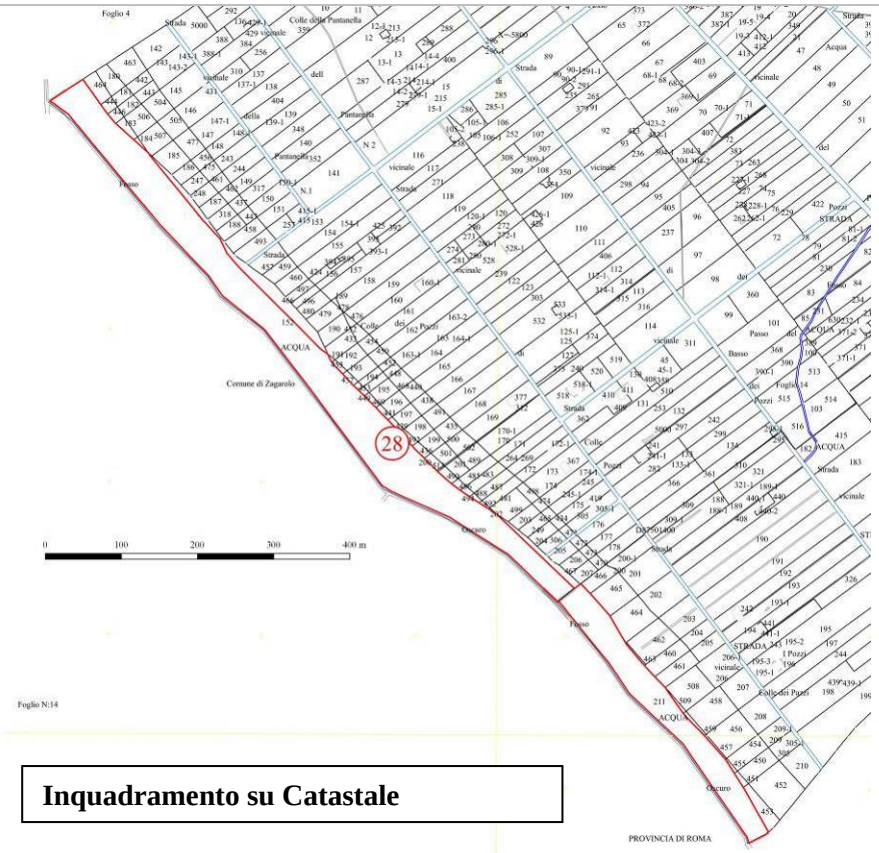

Inquadramento su Catastale

Dott. Forestale Giacomo Feminò via Vincenzo Monti 29 – 00152 Roma - Cell. 333.37.83.064
e-mail: giacomofemino@tiscali.it - www.spambientepaesaggio.it